



GUÍA DEL GRAND DÉPART PAYS BASQUE

Toda la información que necesitas para
vivir a tope esta cita histórica

1, 2 y 3 de Julio



Welcome to
the Bike Country 

araba  álava
foru aldundia diputación foral

 Bizkaia
foru aldundia
diputación foral

 Gipuzkoako
Foru Aldundia
Diputación Foral
de Gipuzkoa

EUSKADI
BASQUE COUNTRY

VITORIA
GASTEIZ
green capital 

Bilbao

 DONOSTIA
SAN SEBASTIÁN

Esta guía de movilidad está en constante actualización.
Descárgate la última versión en <https://www.letour.euskadi.eus>

ÍNDICE

1. **Normas generales**

2. **Consejos de seguridad en carrera**
 - 2.1 **Peatones**
 - 2.2 **Movilidad activa**
 - 2.3 **Transporte público**
 - 2.4 **Vehículos privados**
 - 2.5 **Aparcamientos disuasorios**
 - 2.6 **Puntos excepcionales: playas, montañas...**
 - 2.7 **Aeropuertos**
 - 2.8 **Viajes**
 - 2.9 **Autocaravanas y campers**
 - 2.10 **Transporte de mercancías**

3. **Etapa 1:**
Bilbao > Bilbao (182 kms) - 01/07/2023
 - 3.1 **Mapa general**
 - 3.2 **Perfil**
 - 3.3 **Mapa salida y meta**
 - 3.4 **Rutómetro**
 - 3.5 **Explora la 1ª etapa**

4. **Etapa 2:**
Vitoria-Gasteiz > Donostia / San Sebastián (208,9 kms) - 02/07/2023
 - 4.1 **Mapa general**
 - 4.2 **Perfil**
 - 4.3 **Mapa salida**

Orngi eTOLURri

4.4 **Rutómetro**

4.5 **Mapa meta**

4.6 **Explora la 2ª etapa**

5. **Etapa 3:**

Amorebieta-Etxano > Baiona (187,4 kms) - 03/07/2023

5.1 **Mapa general**

5.2 **Perfil**

5.3 **Mapa salida**

5.4 **Rutómetro**

5.5 **Explora la 3ª etapa**

6. **Programa**

7. **Fan park**

8. **Presentación oficial**

9. **Información en redes sociales del Grand Départ Pays Basque 2023**

1. NORMAS GENERALES

Los días 1, 2 y 3 de julio evitar coger el coche a no ser que sea imprescindible. Seguir las indicaciones de la Ertzaintza y la Policía Municipal, así como de los Tour-Lagunak.



PEATONES:

Seguridad: utiliza los pasos habilitados.



MOVILIDAD ACTIVA:

A pie o en bici, lo mejor.



TRANSPORTE PÚBLICO.

Muévete en transporte público. Si puede ser, en tren y metro.



VEHÍCULOS PRIVADOS

No cojas el coche.
Prohibido aparcar en el recorrido.



APARCAMIENTOS DISUASORIOS:

No pierdas tiempo buscando sitio para estacionar.



PUNTOS EXCEPCIONALES:

Laga, Laida, Pike, Vivero, Jaizkibel, Igeldo... Algunos puntos van a estar cerrados.



AEROPUERTOS:

Planifica con antelación el desplazamiento.



VIAJES:

Planifica con antelación el desplazamiento.



CARAVANAS Y CAMPERS:

Acude directo a puntos habilitados para una estancia cómoda.

2. CONSEJOS DE SEGURIDAD EN CARRERA

El ciclismo es un gran espectáculo, pero recuerde:

- Proteja a sus hijos/hijas.
- No arriesgue nada por una foto.
- No corra junto a los ciclistas.
- Respete el esfuerzo de los ciclistas.
- No encienda bengalas en la carretera.
- Mantenga a sus mascotas con correa en todo momento.
- No invada la carretera.

Para que el espectáculo pueda continuar.



EMERGENCIAS

112



2.1 PEATONES:

En las calles cerradas al tráfico habrá habilitados pasos para peatones cada cierta distancia. Estarán debidamente señalizados y habrá personal para garantizar la seguridad a la hora de cruzar. **Actuar con prudencia y acudir a estos puntos habilitados.**



2.2 MOVILIDAD ACTIVA:

Priorizar desplazamientos a pie o en bicicleta.

Parkings de bicicleta en Bilbao:

- Zona salida: **Torres de Etxezuri**, Sabino Arana 33, 35 y 37.

Sistema de alquiler de bicicletas del Ayuntamiento de Donostia / San Sebastián:

- **Dbizi**

Red de aparcamientos seguros para bicicletas.



2.3 TRANSPORTE PÚBLICO

Páginas web de las empresas de transporte público, en las que se recogen las afecciones:

1ª ETAPA: BILBAO > BILBAO (SÁBADO 1 DE JULIO)

Salida y meta

METRO BILBAO Mapa de líneas y zonas.

BILBOBUS Autobuses urbanos de Bilbao.

EUSKOTREN TRANBIA Tranvía urbano de Bilbao.

BIZKAIBUS Autobuses del territorio de Bizkaia.

EUSKOTREN Trenes de cercanía de Euskadi.

CERCANÍAS RENFE BIZKAIA Trenes de cercanías (conecta con diferentes puntos de Euskadi y Santander).

FUNICULAR ARTXANDA Conecta el centro de Bilbao con el mirador de Artxanda, a un km de PIKE Bidea.

2ª ETAPA: VITORIA-GASTEIZ > DONOSTIA / SAN SEBASTIÁN (DOMINGO 2 DE JULIO)

Salida

TUVISA Autobuses urbanos de Vitoria-Gasteiz.

EUSKOTREN TRANBIA Tranvía urbano de Vitoria-Gasteiz.

ALAVABUS Autobuses del territorio de Araba.

Meta

DBUS Autobuses urbanos de Donostia / San Sebastián.

LURRALDEBUS Autobuses del territorio de Gipuzkoa.

EUSKOTREN Trenes de cercanía de Euskadi.

CERCANÍAS RENFE GIPUZKOA Trenes de cercanías
(conecta con diferentes puntos de Euskadi y Hendaya).

3ª ETAPA: AMOREBIETA - ETXANO > BAIONA (LUNES 3 DE JULIO)

Salida

BIZKAIBUS Autobuses del territorio de Bizkaia.

EUSKOTREN Trenes de cercanía de Euskadi.

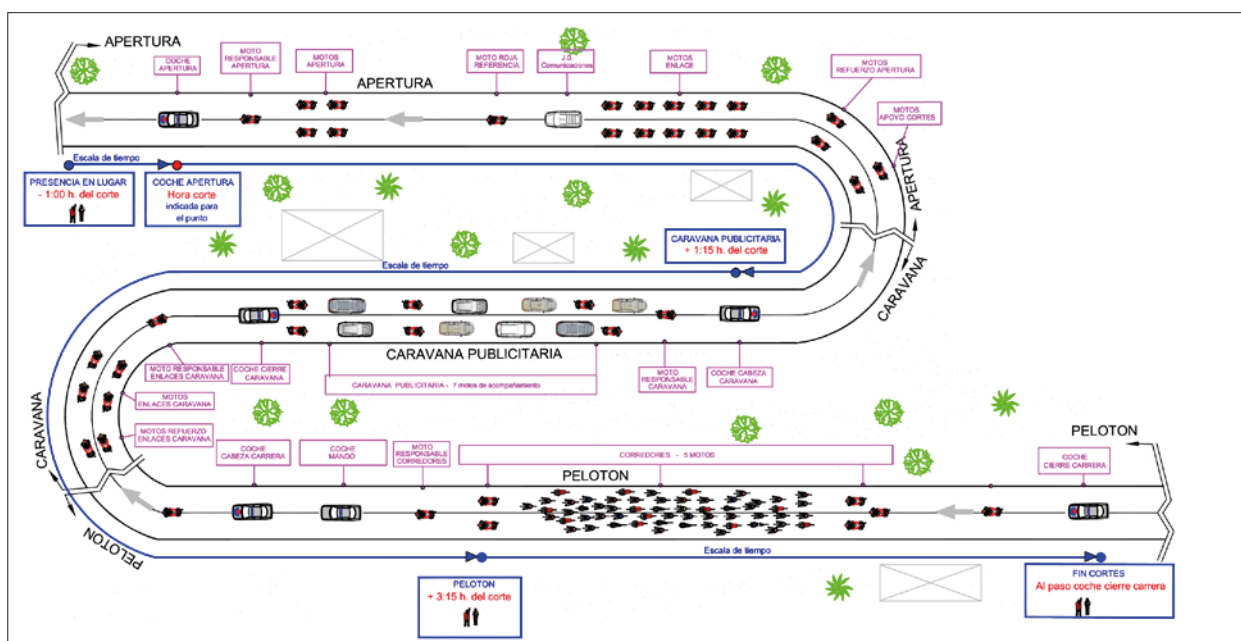


2.4 VEHÍCULOS PRIVADOS:

Evitar, salvo en casos estrictamente necesarios, los desplazamientos en vehículos privados. Prohibido aparcar en el recorrido.

Los días 1, 2 y 3 de julio, las afecciones generales al tráfico se extenderán de 8 a 20 horas.

¿CÓMO SE DESARROLLA UNA ETAPA DEL TOUR DE FRANCIA?



El circuito se cierra 1 hora y 30 minutos antes del paso de la caravana publicitaria y se abre una hora después del paso de la carrera, salvo excepciones (consulta las excepciones). Durante todas esas horas la carretera estará totalmente cerrada a vehículos.

NO SE PUEDE APARCAR EN EL RECORRIDO (EN NINGÚN CASO NI MOMENTO).

Consulta las afecciones al tráfico en tiempo real en **WAZE**.

Descárgate la aplicación:





2.5 APARCAMIENTOS DISUASORIOS:

BIZKAIA

Principales:

- BEC - Bilbao Exhibition Centre (2.500 plazas)
Azkue Kalea, 1 - 48902 Barakaldo
- De cara a Vivero y Pike, se recomienda la zona adyacente de polígonos (Sangroniz en Sondika, Erletxe en Galdakao y Torrelarragoiti en Zamudio).
- En Bilbao, polígono industrial Santa Ana (conexión con metro) y parking zona Sader (Zorroza).
- En Durango, centro comercial Abadiño y centro comercial San Fausto.
- En Amorebieta, Karmengo Ama Ikastetxea. De 9:00h -21:00h Ikastola Lauaxeta. Horario para acceso y salida, de 7:00 a 9:30h y de 13:30-21:00. Durante el periodo entre 9:30 y 13:30 no se podrá acceder a este aparcamiento por los cortes previstos en las vías principales de circulación, concretamente de la N-634. Para conexión del aparcamiento con la zona de salida de carrera se habilitará un tren turístico.

ARABA

Principales:

- Buesa Arena
Carretera de Zurbano, s/n - 01013 - Vitoria-Gasteiz.
- Estación de Autobuses
Euskaltzaindia Plaza, 01010 - Vitoria-Gasteiz.
- Zona Aretxabaleta, carretera A 2124, dirección Puerto de Vitoria.
- En las afueras, se recomienda los polígonos industriales de Ali Gobeo y Jundiz.

GIPUZKOA

Principales:

- Polígono Igara (conexión DBUS 33 y 40)
- Parque empresarial Zuatzu (conexión DBUS 5)
- Parking Universidad (conexión DBUS 5, 25)
- Illunbe (conexión DBUS 17, 28)
- Polígono 27 (conexión DBUS 26 y 31)
- Hipódromo de San Sebastián (EUSKOTREN)
- Parking Decathlon, Usurbil (conexión DBUS 25)
- Parking Galarreta Orona, Hernani (conexión BUS 11 y BUS 5)
- Centro Comercial Urbil, Usurbil (EUSKOTREN a 800 mts)
- Centro Comercial Garbera (conexión DBUS 24, 27, 33)
- Polígonos de Hernani (Akarregi), Astigarraga, Usurbil, Andoain y Orio
(Conexiones con DBUS y EUSKOTREN)
- Polígono Industrial, en Itziar (Deba)
- Polígono Industrial, en Zumaia (conexión con EUSKOTREN)
- Polígono Industrial, en Zarautz
- Parking Asti Auzoa, en Zarautz
- Polígono Industrial, en Asteasu
- Polígono Industrial, en Anoeta
- Polígono Industrial, en Oiartzun
- Parking del polideportivo, en Lezo
- Centro Comercial Txingudi, en Irun
- FICOBA, Irun
- Hondarribia, parkings de la entrada y del puerto

Localiza parkings y parkings disuasorios en **WAZE**.



2.6 PUNTOS EXCEPCIONALES: PLAYAS, MONTAÑAS...

Esta información esta actualizada en tiempo real en **WAZE**.



RECORDATORIO:

Está completamente prohibido aparcar en el circuito de la carrera. No se puede estacionar el vehículo antes del cierre de la carretera.

ETAPA 1. BILBAO-BILBAO - 01/07/2023

Lugar	Fecha cierre	Hora cierre	Fecha apertura	Hora apertura
PIKE BIDEA	30/06/2023	14:00	01/07/2023	18:30
VIVERO	30/06/2023	22:00	01/07/2023	18:30
ZONA PLAYAS LAGA Y LAIDA	29/06/2023	23:00	01/07/2023	18:00
ENTORNO SAN JUAN DE GAZTELUGATXE, TANTO DESDE JATA (BI3151) COMO DE LA ROTONDA DE BIDEBIETAS Y SUBIDA POR BERMEO -MATXITXAKO-	30/06/2023	14:00	01/07/2023	18:30

ETAPA 2. VITORIA-GASTEIZ - DONOSTIA/SAN SEBASTIÁN - 02/07/2023

Lugar	Fecha cierre	Hora cierre	Fecha apertura	Hora apertura
ZONA MUNICIPIO LANDA (A-3002, Santiagolarra y A-627)	01/07/2023	22:00	02/07/2023	15:00
SUBIDA A ALKIZA POR ANOETA Y POR CRUCE GI-3630 / GI-2631 EN ASTEASU	01/07/2023	7:00	02/07/2023	17:00
SUBIDA A JAIZKIBEL, TANTO DE HONDARRIBIA COMO DE LEZO	30/06/2023	14:00	02/07/2023	18:00

ETAPA 3. AMOREBIETA-ETXANO - IRUN - 03/07/2023

Lugar	Fecha cierre	Hora cierre	Fecha apertura	Hora apertura
CASCO URBANO LEKEITIO	02/07/2023	9:00	03/07/2023	15:00
CASCO URBANO ONDARROA	02/07/2023	9:00	03/07/2023	15:00
ALTO ORIOKO BENTA	02/07/2023	10:00	03/07/2023	17:00
PASEO PADRE ORKOLAGA, DESDE ORIO HASTA IGUELDO	03/07/2023	8:00	03/07/2023	17:00

2.7 AEROPUERTOS:



Las restricciones afectarán directamente al acceso a los aeropuertos, sobre todo el de Loiu y San Sebastián. Infórmate y planifica con mucho tiempo de antelación tu desplazamiento al aeropuerto y aprovecha la app de **WAZE**.

1 DE JULIO - AEROPUERTO DE LOIU

TRANSPORTE PÚBLICO

La línea A3247 Bilbao - Aeropuerto, mantiene el servicio con las frecuencias previstas para el día 1 de julio de 2023, y mantiene la cabecera en Bilbao Intermodal. No dará servicio en las paradas de Gran Vía 79, Moyua plaza ni Alameda Rekalde 11, en sentido de ida; tampoco en las paradas de Alameda Rekalde 14, Gran Vía 46 (Sota) ni Gran Vía 74 en sentido vuelta. Únicamente dará servicio entre Bilbao Intermodal y el aeropuerto.



Horario de salida desde Intermodal Bilbao

De 5:00 a 8:00 horas: cada 20 minutos.

De 8:00 a 22 horas: cada 15 minutos.

Desde las 15:45 se recuperan las paradas habituales.

Horario de salida desde la terminal del aeropuerto

De 6:00 a 7:40 horas: cada 20 minutos.

De 7:55 a 00:00 horas: cada 15 minutos.

Desde las 15:10 se recuperan las paradas habituales.

VEHÍCULO PRIVADO

Desde Bilbao: Para entrar y salir de Bilbao al aeropuerto, el día 1 de julio únicamente estarán habilitadas dos vías principales:

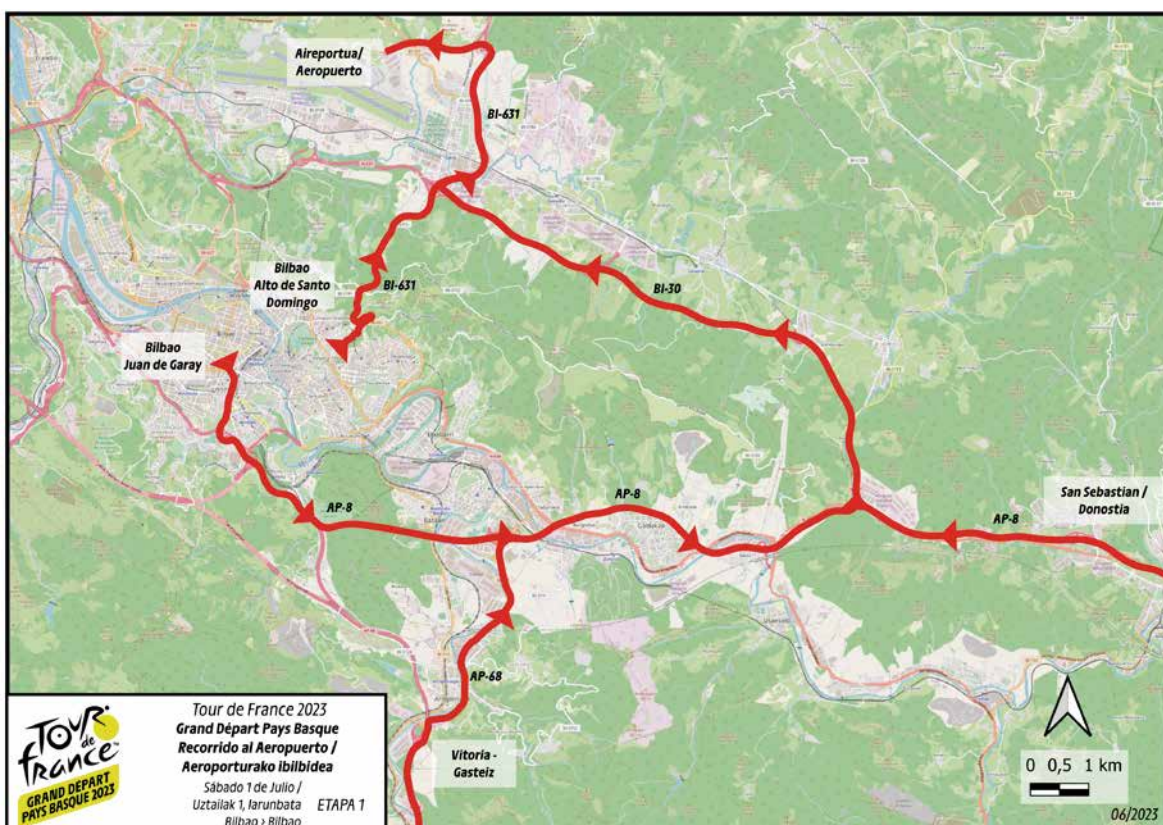
-La primera de ellas será a través del Alto de Santo Domingo desde Ibarsusi, punto este último en la N-634 que permanecerá cerrado de 8.00 a 22.00 horas, atravesar el corredor del Txorierri (BI-30) y seguir el itinerario tradicional hasta alcanzar la terminal del aeropuerto en Loiu. A la vuelta desde La Paloma, el tráfico podrá llegar al centro bordeando Otxarkoaga y Santutxu por el Alto de Miraflores.

-Otra de las opciones para acceder al aeropuerto desde Bilbao es el acceso por Juan de Garay a la autopista A-8, recorrer esta autovía en dirección Aeropuerto, y a través de la carretera BI-30 llegar al enlace de Derio, y por la BI-631 hasta la terminal de la Paloma.

El acceso a la A-8 por y desde la entrada por San Mamés permanecerá cerrado de 6.30 hasta las 14.00 horas del sábado día 1 de julio de 2023.

Desde Donostia / San Sebastián: Se realizará desde las vías AP-8 , BI-30 y BI-631; no se prevén cortes de tráfico en estas carreteras aunque pueden existir retenciones o tráfico lento por la afección a determinadas salidas desde dichas vías.

Desde Vitoria-Gasteiz: Se realizará desde las vías AP-8 , A-8, BI-30 y BI-631, en las que no se prevé cortes de tráfico aunque pueden existir retenciones o tráfico lento por la afección a determinadas salidas desde dichas vías.



2.8 VIAJES:



Infórmate y planifica con mucho tiempo de antelación tus desplazamientos y aprovecha la app de **WAZE**.

2.9 AUTOCARAVANAS Y CAMPERS



Terminantemente prohibido aparcar sobre los arcenes del recorrido.

BIZKAIA

“Área de autocaravana de Kobetamendi”: **CERRADO**.
Kobeta, 31 – 48002 Bilbao.

Parking de caravanas de la terminal de Cruceros de Getxo
Muelle Arriluze, s/n – 48990 Getxo.

SOLO CON RESERVA PREVIA CONFIRMADA

+ info: caravanparkingletour23@gmail.com

Polígono industrial Erletxe
Polígono Industrial Erletxe, 48960 - Galdakao.

Zornotzako Barnetegia
C/ Larrea, 11, 48340 - Amorebieta-Etxano.

ARABA

Parking autocaravanas Lakua.
Portal de Foronda, 48 – 01010 Vitoria-Gasteiz.

GIPUZKOA

Parking Autocaravanas Berio (conexión con DBUS 33 y 40).
Amezketza Bidea, 905 – 20018 Donostia / San Sebastián.

Zubieta Eskusaitzeta
Irigoien kalea – 20170 Usurbil

Centro Comercial Garbera (conexión DBUS 24, 27, 33).
Garberako 1 – 20017 Donostia / San Sebastián.

2.10 TRANSPORTE DE MERCANCIAS:

Restricciones especiales para Transporte de Mercancías de > 7.500 kgs con motivo del Tour de France.

BOLETÍN OFICIAL DEL PAÍS VASCO

Lunes 13 de febrero de 2023

2 DE JULIO

Vía	PK Inicio	PK Final	Sentido	Hora inicio	Hora fin
N-240	13 Legutio	50 Lemoa	Ambos	09:00	16:30

3 DE JULIO

Vía	PK Inicio	PK Final	Sentido	Hora inicio	Hora fin
N-634	97,800 Erletxe	68,200 Ermua	Ambos	09:00	13:30
N-634	11 Orio	46 Deba	Ambos	10:30	16:30
GI-636	0 San Sebastián	10 Irun	Ambos	12:00	17:30

3. PRIMERA ETAPA

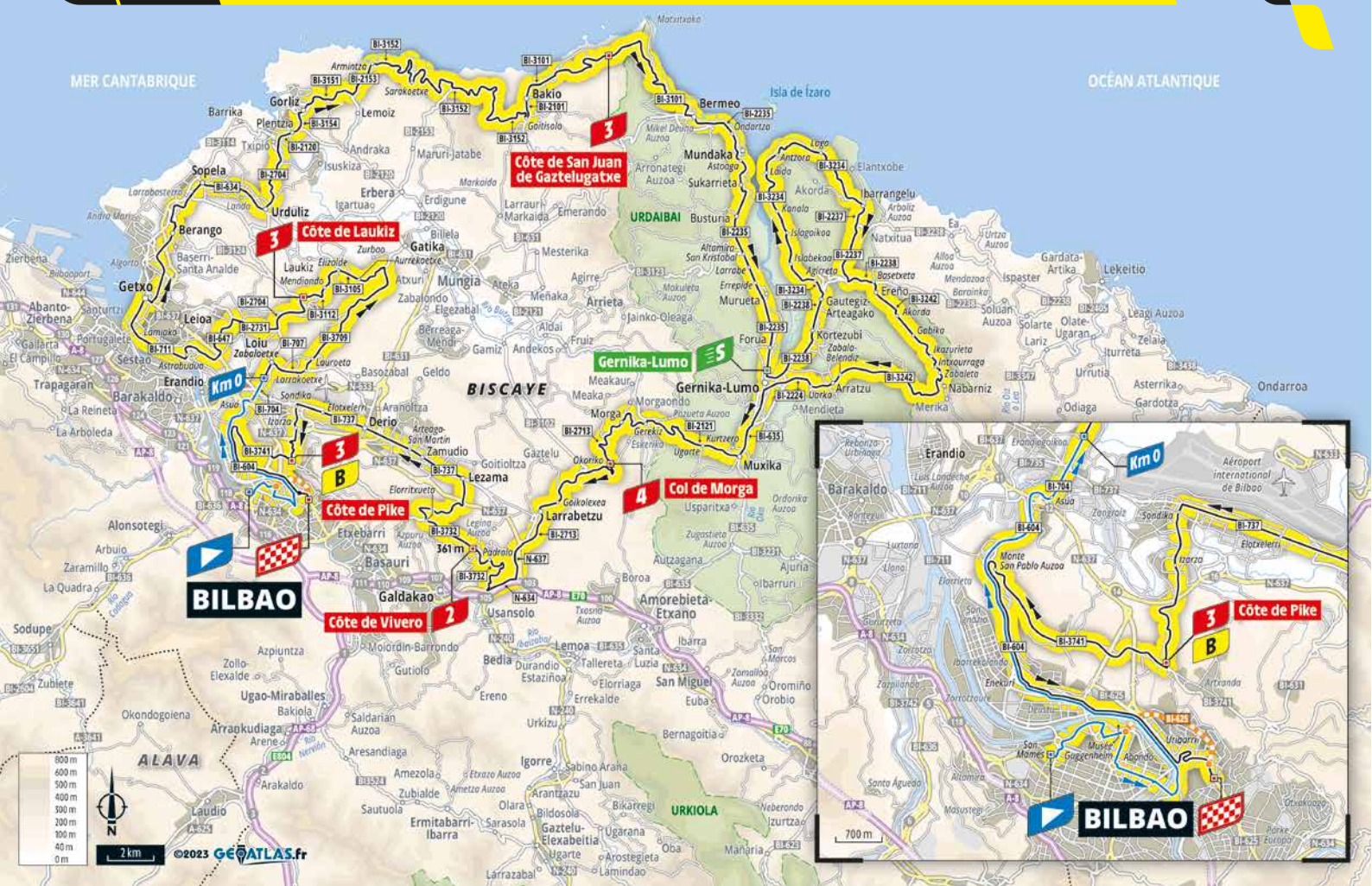
BILBAO > BILBAO

3.1 MAPA GENERAL

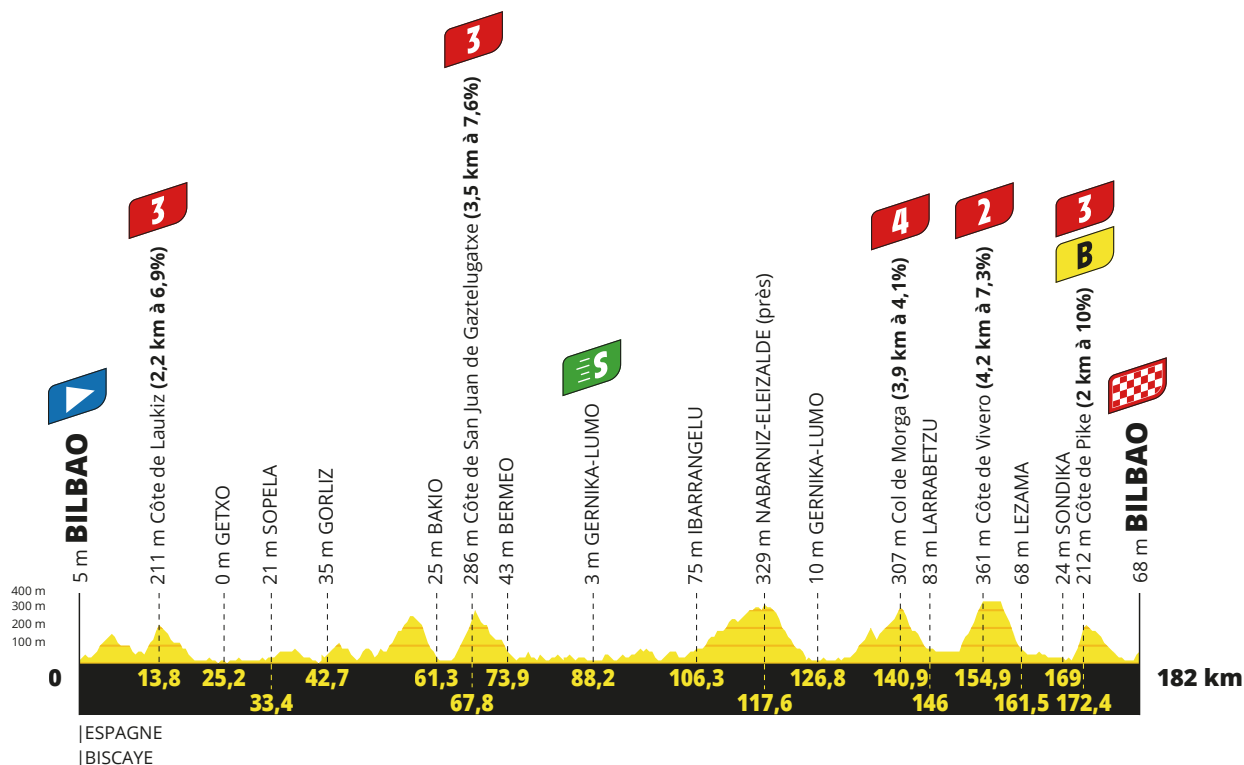


182Km

ÉTAPE 1 SAMEDI 1^{er} JUILLET • BILBAO > BILBAO • 182 KM



3.2 PERFIL DE LA ETAPA



3.3 MAPA SALIDA Y META BILBAO

Sábado 1 de julio 2023

Caravana publicitaria

Parking:

Sabino Arana Etorbidea & Urkixo Zumarkalea

Evacuación del parking:

de 10:25 a 10:55

Paso por la línea de salida:

de 10:30 a 11:00

Carrera

Concentración de salida:

Estadio San Mamés

Firma:

de 11:20 a 12:20

Llamada:

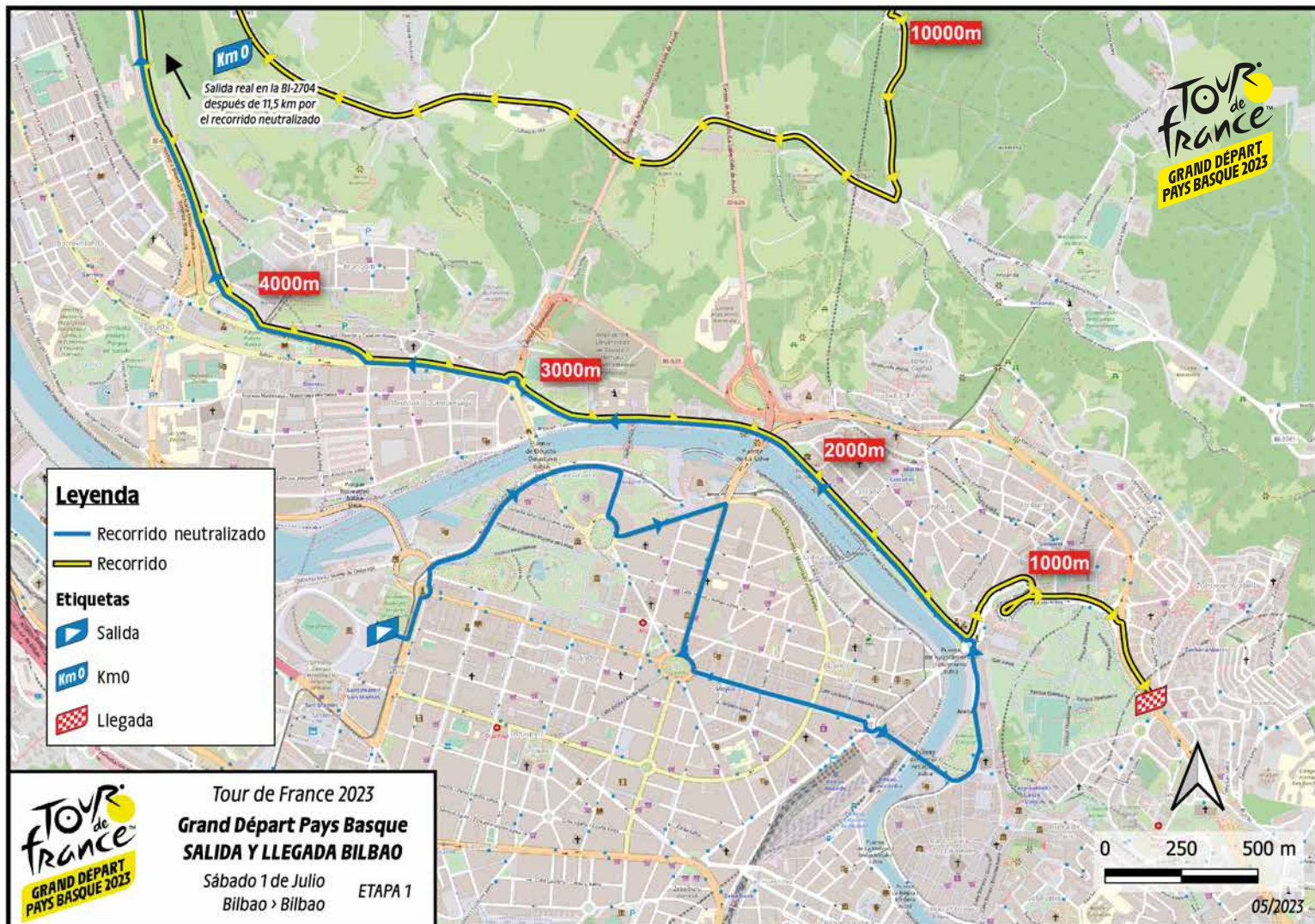
12:25

Salida neutralizada:

12:30, Felipe Serrate Kalea

Salida real:

12:55, BI-704, a 11,3 km del lugar del lugar de concentración



- El acceso a Bilbao por San Mamés permanecerá cerrado de 6:30 hasta las 14:00 horas.
- Los túneles de Artxanda desde el Txorierri permanecerán cortados desde las 6:30 de la mañana hasta las 18:30 en la vía hacia Ugasko (sentido Deusto); mientras que por Begoña el corte durará 24 horas (de las 22:00 horas del día 30 de junio a las 22:00 horas del día 1). Y desde los túneles hasta La Salve (sentido Alameda Rekalde), el corte se hará de 8:30 a 14:00 horas.
- Por Enekuri los accesos se irán cerrando progresivamente a partir de las 8:00 para ir recuperando la normalidad total hacia las 18:15 horas.
- El acceso a Bilbao por la N-634 a la altura de Ibarsusi permanecerá cerrado de 8:00 a 22:00 horas.
- La Avenida Zumalacárregui sufrirá restricciones al tráfico desde el viernes a las 20:00 y el recorrido final de la llegada estará completamente cerrado al tráfico desde las 12:30 hasta las 18:00 del sábado 1 de julio.

Se recomienda al tráfico en tránsito hacia Cantabria que se utilice la N-637 o la Supersur, según su origen, para liberar el tramo de la A-8 entre Juan de Garay y San Mamés.

NOTAS DEL 28 DE JUNIO

En Bilbao, las primeras afecciones al tráfico comenzarán en la tarde noche del 28 de junio, miércoles, coincidiendo con la llegada de los camiones al Parque Etxebarria, donde se montará la zona técnica y los elementos relacionados con la llegada. Por ese motivo, se cortará el acceso por Avenida Zumalacárregui de 20:00 a 4:00 horas (entre Músico Guridi y Zabalbide).

NOTAS DEL 29 DE JUNIO

El corte de tráfico será necesario para facilitar el estacionamiento de los camiones en el perímetro de la explanada de San Mamés, cerrado al tráfico desde la tarde-noche del jueves 29 hasta el sábado 1 de julio a las 17:30.

NOTAS DEL 30 DE JUNIO

La colocación del vallado para la salida neutralizada y la llegada se llevará a cabo durante la noche del viernes al sábado, desde las 0:00 hasta las 06:00 aproximadamente, por lo que las calles de ambos recorridos sufrirán restricciones al tráfico durante este tiempo.

3.4 RUTÓMETRO



KM		ÉTAPE 1				HORAIRES			
À parcourir	Parcourus					Caravane	42 km/h	40 km/h	38 km/h
ESPAGNE									
BISCAYE									
		VC	BILBAO (VC-BI-604)		10:30	12:30	12:30	12:30	
		BI-604	Asua (ERANDIO) (BI-604-BI-704)						
182	0	BI-704	BILBAO		10:55	12:55	12:55	12:55	
181.4	0.6		LOIU-Zabalotxe (BI-704-BI-707)		10:56	12:56	12:56	12:56	
179.7	2.3	BI-707	Larraoetxe (LOIU) (BI-707-BI-3709)		10:59	12:58	12:58	12:59	
178.9	3.1	BI-3709	Lauroeta (LOIU)		11:00	12:59	13:00	13:00	
173.2	8.8		Zurbao (GATIKA) (BI-3709-BI-3105)		11:09	13:07	13:08	13:09	
172	10	BI-3105	Aurrekoetxe (LAUKIZ)		11:11	13:09	13:10	13:11	
171	11		Eleizalde (LAUKIZ) (BI-3105-BI-3112)		11:12	13:11	13:11	13:12	
170.4	11.6	BI-3112	Mendiondo (LAUKIZ)		11:13	13:11	13:12	13:13	
168.2	13.8		Côte de Laukiz		11:17	13:15	13:16	13:17	
168	14		Carrefour BI-3112-BI-2704		11:17	13:15	13:16	13:17	
165.8	16.2	BI-2704	Carrefour BI-2704-BI-2731		11:21	13:18	13:19	13:21	
163.8	18.2	BI-2731	Carrefour BI-2731-BI-647		11:24	13:21	13:22	13:24	
160.6	21.4	BI-647	Astrabudua (ERANDIO)		11:29	13:26	13:27	13:29	
159.2	22.8		Carrefour BI-647-BI-711		11:31	13:28	13:29	13:31	
157.5	24.5	BI-711	Lamiako (LEIOA) (près) (BI-711-VC)		11:34	13:30	13:32	13:34	
156.8	25.2	VC	GETXO		11:35	13:31	13:33	13:35	
151.3	30.7		BERANGO		11:43	13:39	13:41	13:43	
148.6	33.4		SOPELA (VC-BI-634)		11:48	13:43	13:45	13:48	
146	36	BI-634	URDULIZ (BI-634-BI-2704)		11:52	13:46	13:49	13:52	
142.4	39.6	BI-2704	BARRIKA (près)		11:57	13:52	13:54	13:57	
141.5	40.5		Carrefour BI-2704-BI-2120		11:59	13:53	13:56	13:59	
140.8	41.2	BI-2120	PLENTZIA		12:00	13:54	13:57	14:00	
140	42		Carrefour BI-2120-BI-3154		12:01	13:55	13:58	14:01	
139.3	42.7	BI-3154	GORLIZ (BI-3154-VC-BI-3151)		12:02	13:56	13:59	14:02	
136.1	45.9	BI-3151	Carrefour BI-3151-BI-2153		12:07	14:01	14:04	14:07	
134.7	47.3	BI-2153	Armintza (LEMOIZ) (BI-2153-VC-BI-3152)		12:10	14:02	14:06	14:10	
129.6	52.4	BI-3152	Sarakoetxe (LEMOIZ)		12:18	14:10	14:13	14:18	
121.4	60.6		Goitisol		12:31	14:22	14:26	14:31	
120.7	61.3		BAKIO (BI-3152-BI-2101-BI-3101)		12:32	14:23	14:27	14:32	
114.2	67.8	BI-3101	Côte de San Juan de Gaztelugatxe		12:42	14:32	14:37	14:42	
108.1	73.9		BERMEO (BI-3101-BI-2235)		12:52	14:40	14:46	14:52	
105	77	BI-2235	Ondartza		12:56	14:45	14:50	14:56	
104.7	77.3		MUNDAKA (près)		12:57	14:45	14:51	14:57	
103.7	78.3		Astoaga		12:59	14:47	14:52	14:59	
102.8	79.2		SUKARRIETA		13:00	14:48	14:54	15:00	
101.3	80.7		BUSTURIA		13:02	14:50	14:56	15:02	
99.2	82.8		Altamira-San Kristobal		13:06	14:53	14:59	15:06	
99.1	82.9		Larrabe		13:06	14:53	14:59	15:06	
97.7	84.3		Errepide		13:08	14:55	15:01	15:08	
97.1	84.9		MURUETA (près)		13:09	14:56	15:02	15:09	
95.5	86.5		FORUA		13:11	14:58	15:05	15:11	
93.8	88.2		GERNIKA-LUMO		13:14	15:01	15:07	15:14	
93.8	88.2		GERNIKA-LUMO (BI-2235-BI-2238) (entrée)		13:14	15:01	15:07	15:14	
92.7	89.3	BI-2238	ARRATZU		13:16	15:02	15:09	15:16	
90.3	91.7		KORTEZUBI		13:20	15:06	15:12	15:20	
90	92		GAUTEGIZ ARTEAGA-Zelaieta (BI-2238-BI-3234)		13:20	15:06	15:13	15:20	
88.4	93.6	BI-3234	Agirreta (GAUTEGIZ ARTEAGA)		13:23	15:09	15:15	15:23	
87.6	94.4		Islabekoa (GAUTEGIZ ARTEAGA)		13:24	15:10	15:16	15:24	
86.5	95.5		Islagoikoa (GAUTEGIZ ARTEAGA)		13:26	15:11	15:18	15:26	

Sábado 1 de julio 2023

ETAPA 1

BILBAO > BILBAO

182Km

KM		ÉTAPE 1		HORAIRES			
À parcourir	Parcours			Caravane	42 km/h	40 km/h	38 km/h
84.6	97.4		Kanala (GAUTEGIZ ARTEAGA) (près)	13:29	15:14	15:21	15:29
82.7	99.3		Laida (IBARRANGELU)	13:32	15:17	15:24	15:32
80.6	101.4		Antzora	13:35	15:20	15:27	15:35
78.4	103.6		Laga	13:38	15:23	15:30	15:38
75.7	106.3		IBARRANGELU (BI-3234-BI-2237)	13:43	15:27	15:34	15:43
72.8	109.2	BI-2237	Basetxeta (GAUTEGIZ ARTEAGA)	13:47	15:31	15:39	15:47
72.2	109.8		Muruetagana (GAUTEGIZ ARTEAGA)	13:48	15:32	15:40	15:48
71.7	110.3		Carrefour BI-2237-BI-2238	13:49	15:32	15:40	15:49
70.6	111.4	BI-2238	EREÑO (BI-2238-BI-3242)	13:51	15:34	15:42	15:51
68.3	113.7	BI-3242	Akorda	13:55	15:37	15:46	15:55
67.7	114.3		Gabika	13:55	15:38	15:46	15:55
66.5	115.5		Ikazurieta	13:57	15:40	15:48	15:57
65.9	116.1		Intxaurrega (NABARNIZ)	13:58	15:41	15:49	15:58
64.9	117.1		Zabaleta (NABARNIZ)	14:00	15:42	15:51	16:00
64.4	117.6		NABARNIZ-ELEIZALDE (près)	14:01	15:43	15:51	16:01
58.2	123.8		ARRATZU-Zabala-Belendiz	14:10	15:52	16:01	16:10
57.1	124.9		Uarka (BI-3242-BI-2224)	14:12	15:53	16:02	16:12
55.2	126.8	BI-2224	GERNIKA-LUMO (BI-2224-VC-BI-635)	14:15	15:56	16:05	16:15
54.8	127.2	VC	Passage à niveau	14:16	15:57	16:06	16:16
51.6	130.4	BI-635	Kurtzero (MUXIKA) (BI-635-BI-2121)	14:21	16:01	16:11	16:21
49.8	132.2	BI-2121	MUXIKA-Ugarte (BI-2121-BI-2121-BI-2121)	14:24	16:04	16:13	16:24
45.9	136.1		Gerekiz (MORGA) (BI-2121-BI-2713)	14:30	16:09	16:19	16:30
45.2	136.8	BI-2713	Igertu (MORGA)	14:31	16:10	16:20	16:31
44.2	137.8		MORGA-Andra Mari	14:33	16:12	16:22	16:33
42.4	139.6		Okoriko (MORGA)	14:35	16:14	16:24	16:35
41.1	140.9		Col de Morga 	14:37	16:16	16:26	16:37
37.1	144.9		Goikolexea	14:44	16:22	16:32	16:44
36	146		LARRABETZU	14:45	16:23	16:34	16:45
32.5	149.5	N-637	Carrefour N-637-N-634	14:51	16:28	16:39	16:51
31.4	150.6	N-634	Carrefour N-634-BI-3732	14:53	16:30	16:41	16:53
29.3	152.7	BI-3732	Padrola (GALDAKAO)	14:56	16:33	16:44	16:56
27.1	154.9		Côte de Vivero 	15:00	16:36	16:47	17:00
24.5	157.5		Elorritxueta (GALDAKAO) (BI-3732-VC)	15:04	16:40	16:51	17:04
20.5	161.5	VC	LEZAMA (VC-BI-737)	15:10	16:46	16:57	17:10
18.1	163.9	BI-737	ZAMUDIO	15:14	16:49	17:01	17:14
16	166		DERIO	15:17	16:52	17:04	17:17
14.5	167.5		LOIU-Elotxelerrri	15:19	16:54	17:06	17:19
13	169		SONDIKA (BI-737-VC)	15:22	16:56	17:08	17:22
11.6	170.4	VC	Izartza	15:24	16:58	17:10	17:24
9.6	172.4		Côte de Pike  	15:27	17:01	17:14	17:27
9.5	172.5		Carrefour VC-BI-3741	15:27	17:01	17:14	17:27
6	176	BI-3741	Enekuri (près) (BI-3741-BI-604)	15:33	17:06	17:19	17:33
4.7	177.3	BI-604	BILBAO (BI-604-VC-BI-625) (entrée)	15:35	17:08	17:21	17:35
0	182	BI-625	BILBAO 	15:42	17:15	17:28	17:42

Cierres especiales

ETAPA 1. BILBAO-BILBAO - 01/07/2023

Lugar	Fecha cierre	Hora cierre	Fecha apertura	Hora apertura
PIKE BIDEA	30/06/2023	14:00	01/07/2023	18:30
VIVERO	30/06/2023	22:00	01/07/2023	18:30
ZONA PLAYAS LAGA Y LAIDA	29/06/2023	23:00	01/07/2023	18:00
ENTORNO SAN JUAN DE GAZTELUGATXE, TANTO DESDE JATA (BI3151) COMO DE LA ROTONDA DE BIDE-BIETAS Y SUBIDA POR BERMEO -MATXITXAKO-.	30/06/2023	14:00	01/07/2023	18:30

Consulta las afecciones al tráfico en tiempo real en **WAZE**.

3.5 EXPLORA LA 1ª ETAPA

Las primeras pedaladas de la 110ª edición del Tour de Francia tienen Bilbao como salida y llegada. Un itinerario circular y sinuoso de 182 kilómetros por el territorio de Bizkaia. Si a los nervios, ilusión y fuerza del estreno le sumamos los 3.300 metros de desnivel acumulado, la primera jornada nos brindará un espectáculo vibrante.

En un trazado que enlaza costa cantábrica y biosfera de Urdaibai y cruza lugares emblemáticos como Gernika-Lumo, el pelotón tendrá que superar las cotas puntuables de Laukiz, San Juan de Gaztelugatxe, Morga, Vivero y Pike Bidea, esta última un 'muro' de 2 kilómetros al 9% de media con tramos del 15% de desnivel, a unos 10 kilómetros de meta. ¿Quién vestirá el primer maillot amarillo del Tour 2023?

Salida y meta, Bilbao decidió un día reinventarse y resurgir de sus cenizas, y se transformó en una ciudad moderna, culta y estimulante que compite con las grandes capitales europeas en todo lo que se





propone. Bilbao es más que el Museo Guggenheim, icono al que no renuncia y que la situó en el mapa turístico a nivel mundial. Es calidad de vida y cultura, gastronomía y arte, compras y alojamientos de calidad internacional, negocios y reuniones. Es la puerta de entrada internacional del norte del Estado, con el principal aeropuerto internacional y puerto de cruceros.

Cerca de 55 kilómetros del recorrido surcarán Urdaibai, una Reserva de la Biosfera, enclavada en un remanso del Golfo de Bizkaia, en la comarca de Busturialdea, en Bizkaia. Desde los acantilados y playas a los bosques y ríos del interior, pasando por las marismas y vegas fluviales, en Urdaibai concurre probablemente la mayor diversidad paisajística y ecológica de Euskadi. Entre sus joyas se encuentran Gernika-Lumo, inmortalizada por Picasso y San Juan de Gaztelugatxe, famoso islote y escenario de “Juego de Tronos”.

Enlaces con más información turística:

[TURISMO BILBAO](#)

[TURISMO BIZKAIA](#)

4. SEGUNDA ETAPA

VITORIA-GASTEIZ › DONOSTIA / SAN SEBASTIÁN

4.1 MAPA GENERAL

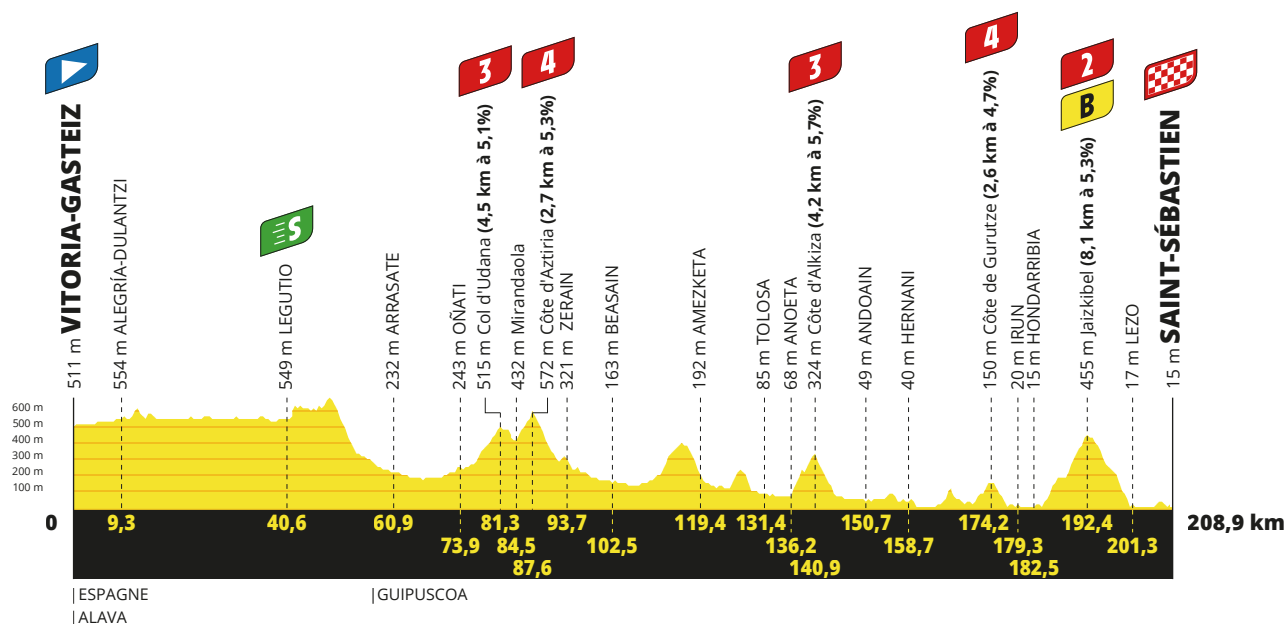


208,9Km



ÉTAPE 2 DIMANCHE 2 JUILLET • VITORIA-GASTEIZ › SAINT-SÉBASTIEN • 208,9 KM

4.2 PERFIL DE LA ETAPA



4.3 MAPA SALIDA

Domingo 2 de julio 2023

Caravana publicitaria

Parking:

Mendizabala

Evacuación del parking:

de 10:10 a 10:40

Paso por la línea de salida:

de 10:15 a 10:45

Carrera

Concentración de salida:

Mendizabala

Firma:

de 11:05 a 12:05

Llamada:

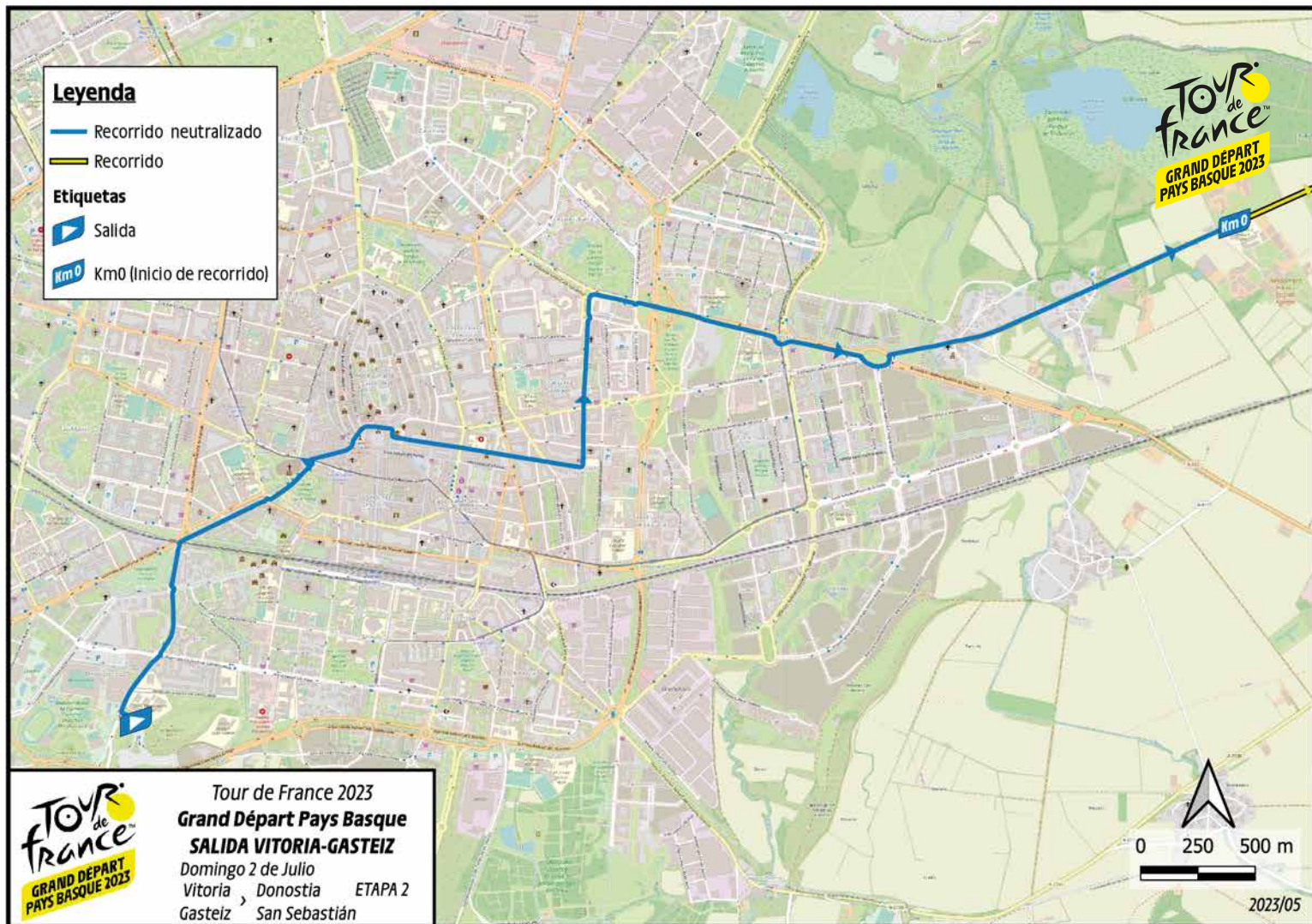
12:10

Salida neutralizada:

12:15, aire de Mendizabala

Salida real:

12:25, en la N-104, a 6,5 kilómetros del lugar de concentración



NOTAS VITORIA-GASTEIZ

- Cierres de parkings:
 Mendizabala: desde las 22:00 horas del día 29 de junio
 Mendizorrotza: el día 30 de junio (hora aún sin determinar)
 Portal de Lasarte: desde las 14:00 horas del día 01 de julio

Recorrido de la etapa:

Parking de Mendizabala – Portal de Lasarte – Elvira Zulueta – Portal de Castilla – Cadena y Eleta – El Prado – Plaza de la Virgen Blanca – Mateo Moraza – Estatuto de Gernika – Olaguibel – Avenida de Judimendi – Plaza Provincias Vascongadas – Valladolid – Avenida de Bruselas – Plaza de la Unión – Avenida de Bruselas – N-104.

Para información de afecciones en las líneas de Tuvisa, aparcamiento etc, [clickar aquí](#)

4.4 RUTÓMETRO



KM		ÉTAPE 2				HORAIRES			
À parcourir	Parcourus					Caravane	45 km/h	43 km/h	41 km/h
ESPAGNE									
ALAVA									
		VC	VITORIA-GASTEIZ (VC-N-104)		10:15	12:15	12:15	12:15	
			Passage à niveau : tramway						
		N-104	Elorriaga						
			Arkauti						
208.9	0		VITORIA-GASTEIZ		10:25	12:25	12:25	12:25	
206.8	2.1		Ilarratza		10:28	12:28	12:28	12:28	
205.6	3.3		Carrefour N-104-A-3110		10:30	12:29	12:29	12:30	
203.2	5.7	A-3110	Oreitia (près)		10:33	12:33	12:33	12:33	
202.1	6.8		BURGELU		10:35	12:34	12:34	12:35	
199.6	9.3		ALEGRIÁ-DULANTZI (A-3110-VC-A-3140)		10:39	12:37	12:38	12:39	
194.6	14.3	A-3140	Carrefour A-3140-A-4005		10:46	12:44	12:45	12:46	
193.5	15.4	A-4005	Dallo (BARRUNDIA)		10:47	12:45	12:46	12:47	
192.5	16.4		Carrefour A-4005-A-3022		10:49	12:47	12:48	12:49	
187.9	21	A-3022	Gebara (BARRUNDIA) (près)		10:56	12:53	12:54	12:56	
187	21.9		Carrefour A-3022-A-3012		10:57	12:54	12:56	12:57	
186.3	22.6	A-3012	Maturana (BARRUNDIA)		10:58	12:55	12:56	12:58	
183.6	25.3		Carrefour A-3012-A-3014		11:02	12:59	13:00	13:02	
180.4	28.5	A-3014	Marieta (BARRUNDIA) (près)		11:07	13:03	13:05	13:07	
176.7	32.2		Lac d'Ullibarri-Gamboa		11:12	13:08	13:10	13:12	
174.6	34.3		Landa (ARRAZUA-UBARRUNDIA) (A-3014-A-3002)		11:15	13:11	13:13	13:15	
173.7	35.2	A-3002	Santiagolarra (ARRAZUA-UBARRUNDIA) (A-3002-VC)		11:16	13:12	13:14	13:16	
173	35.9	VC	Carrefour VC-A-627		11:18	13:13	13:15	13:18	
172.1	36.8	A-627	Carrefour A-627-A-3006		11:19	13:14	13:16	13:19	
170	38.9	A-3006	Réservoir d'Urrunaga (A-3006-N-240)		11:22	13:17	13:19	13:22	
168.5	40.4	N-240	LEGUTIO (N-240-A-623-VC-A-2620) (entrée)		11:24	13:19	13:21	13:24	
168.3	40.6		LEGUTIO		11:24	13:19	13:22	13:24	
159.6	49.3	A-2620	Col de Kurtzeta (ARAMAIO)		11:37	13:31	13:34	13:37	
155	53.9		ARAMAIO-Ibarra		11:44	13:37	13:40	13:44	
			GIPUZCOA						
150.9	58	GI-2620	Gesalibar		11:50	13:42	13:46	13:50	
148	60.9		ARRASATE (GI-2620-VC-GI-627)		11:54	13:46	13:50	13:54	
142.1	66.8	GI-627	Carrefour GI-627-GI-2630		12:03	13:54	13:58	14:03	
140.5	68.4	GI-2630	Zubillaga (GI-2630-VC-GI-2630)		12:05	13:56	14:00	14:05	
138.3	70.6		Garibai		12:08	13:59	14:03	14:08	
135	73.9		OÑATI		12:13	14:04	14:08	14:13	
132.9	76		Olabarrieta		12:16	14:06	14:11	14:16	
127.6	81.3		Col d'Udana		12:24	14:13	14:18	14:24	
124.4	84.5		Mirandaola (LEGAZPI) (GI-2630-GI-3520)		12:29	14:18	14:23	14:29	
121.3	87.6	GI-3520	Côte d'Aztiria		12:33	14:22	14:27	14:33	
119.2	89.7		Ergoena (MUTILOA) (près)		12:36	14:25	14:30	14:36	
115.2	93.7		ZERAIN		12:42	14:30	14:36	14:42	
113.4	95.5		Carrefour GI-3520-VC		12:45	14:32	14:38	14:45	
113	95.9	VC	SEGURA (VC-GI-2637)		12:45	14:33	14:39	14:45	
109.7	99.2	GI-2637	IDIAZABAL (près)		12:50	14:37	14:43	14:50	
109	99.9		Carrefour GI-2637-VC		12:51	14:38	14:44	14:51	
107.9	101	VC	Ihurre (OLABERRIA) (VC-GI-2632)		12:53	14:40	14:46	14:53	
106.4	102.5	GI-2632	BEASAIN (GI-2632-VC)		12:55	14:42	14:48	14:55	
103.5	105.4	VC	ORDIZIA (VC-GI-2133)		12:59	14:46	14:52	14:59	
99.5	109.4	GI-2133	ZALDIBIA		13:05	14:51	14:58	15:05	
93.4	115.5		Larraitz		13:14	14:59	15:06	15:14	
92	116.9		ABALTZISKETA		13:16	15:01	15:08	15:16	
89.5	119.4		AMEZKETA		13:20	15:04	15:12	15:20	
87.3	121.6		Ugarte		13:23	15:07	15:15	15:23	
83.8	125.1		ALEGIA (près) (GI-2133-GI-3620)		13:28	15:12	15:20	15:28	
82.6	126.3	GI-3620	ALTZO		13:30	15:13	15:21	15:30	
79.5	129.4		Txarama (LEABURU) (GI-3620-GI-2135)		13:34	15:17	15:26	15:34	
77.5	131.4	GI-2135	TOLOSA (GI-2135-GI-2130-VC-GI-3650)		13:37	15:20	15:28	15:37	
72.7	136.2	GI-3650	ANOETA (GI-3650-GI-3630)		13:44	15:27	15:35	15:44	
69.4	139.5	GI-3630	Arana		13:49	15:31	15:40	15:49	
68.1	140.8		ALKIZA		13:51	15:33	15:41	15:51	
68	140.9		Côte d'Alkiza		13:51	15:33	15:41	15:51	
65.8	143.1		Azaldegi		13:54	15:36	15:45	15:54	
63.9	145		ASTEASU (près) (GI-3630-GI-2631)		13:57	15:38	15:47	15:57	
62.3	146.6	GI-2631	ZIZURKIL (GI-2631-GI-3610)		13:59	15:40	15:50	15:59	
60.2	148.7	GI-3610	Carrefour GI-3610-VC		14:03	15:43	15:52	16:03	
60.1	148.8	VC	Uparan (ADUNA)		14:03	15:43	15:53	16:03	

Domingo 2 de julio 2023

ETAPA 2

VITORIA-GASTEIZ >
DONOSTIA / SAN SEBASTIÁN

208,9Km

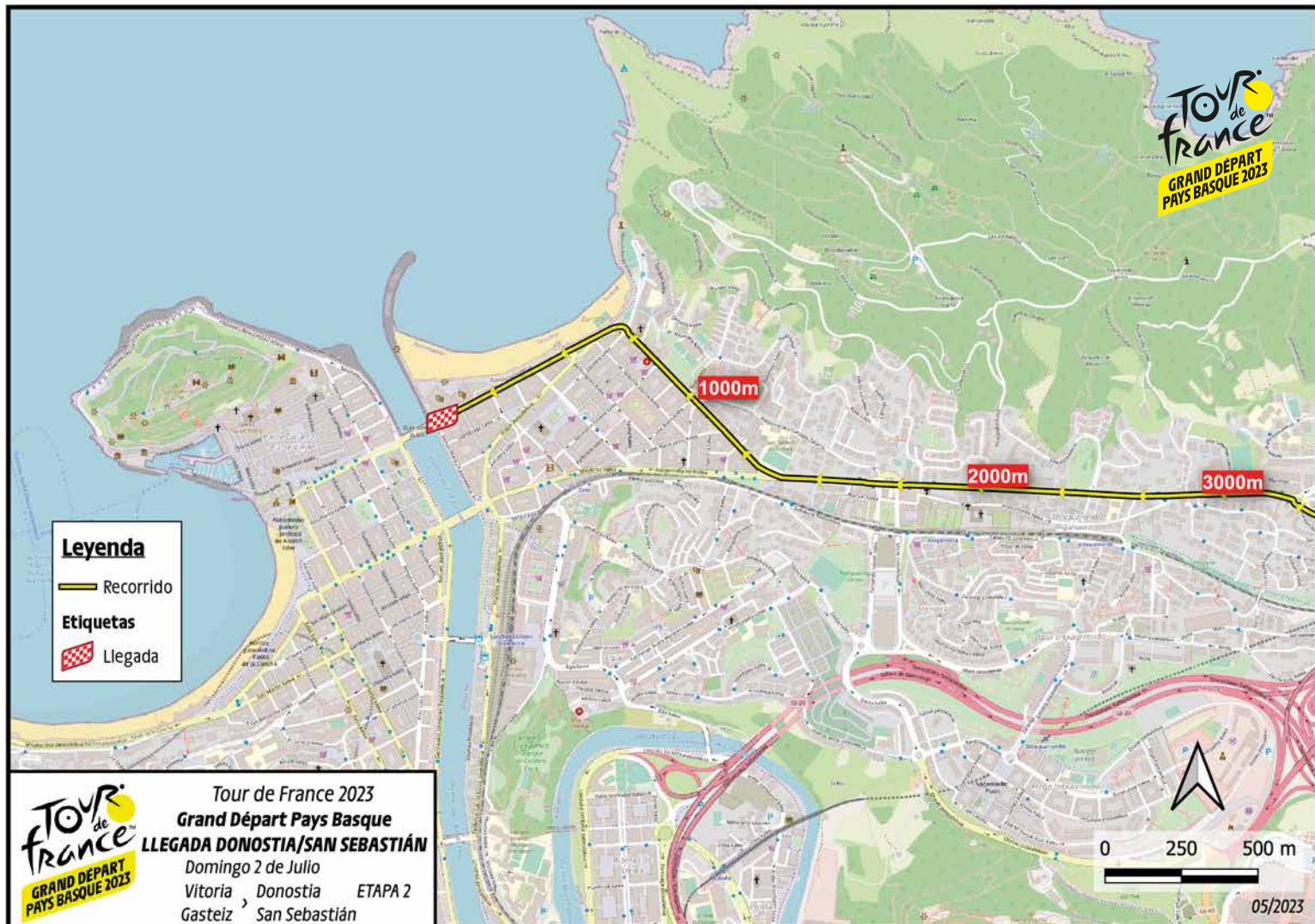
KM		ÉTAPE 2		HORAIRES			
A parcourir	Parcourus			Caravane	45 km/h	43 km/h	41 km/h
58.9	150		Erribera (ADUNA) (près) (VC-GI-3610)	14:04	15:45	15:54	16:04
58.2	150.7	GI-3610	ANDOAIN (GI-3610-VC-GI-3722)	14:05	15:46	15:55	16:05
53.5	155.4	GI-3722	Ergolen	14:12	15:52	16:02	16:12
52.6	156.3		URNIETA	14:14	15:53	16:03	16:14
50.6	158.3		Carrefour GI-3722-GI-2132	14:17	15:56	16:06	16:17
50.2	158.7	GI-2132	HERNANI (GI-2132-VC)	14:17	15:57	16:06	16:17
47.1	161.8	VC	ASTIGARRAGA	14:22	16:01	16:11	16:22
44	164.9		Carrefour VC-GI-2132	14:26	16:05	16:15	16:26
38.6	170.3	GI-2132	Ugaldetxo (OIARTZUN) (GI-2132-VC)	14:34	16:12	16:23	16:34
36.7	172.2	VC	Carrefour VC-GI-2134	14:37	16:15	16:25	16:37
34.7	174.2	GI-2134	Côte de Gurutze	14:40	16:17	16:28	16:40
34.4	174.5		Gurutze (OIARTZUN)	14:40	16:18	16:28	16:40
29.6	179.3		IRUN (GI-2134-VC)	14:47	16:24	16:35	16:47
28.1	180.8	VC	Mendelu (VC-N638)	14:50	16:26	16:37	16:50
26.4	182.5	N-638	HONDARRIBIA (N-638-GI-3440)	14:52	16:28	16:40	16:52
21.4	187.5	GI-3440	Sanctuaire de Guadalupeko Ama	14:59	16:35	16:46	16:59
16.5	192.4		Jaizkibel	15:06	16:41	16:53	17:06
7.6	201.3		LEZO (GI-3440-GI-2638-GI-636)	15:19	16:53	17:06	17:19
6.7	202.2	GI-636	ERRETERIA (près) (GI-636-VC)	15:21	16:55	17:07	17:21
5.5	203.4	VC	PASAIA	15:23	16:56	17:09	17:23
4.8	204.1		SAINT-SÉBASTIEN (entrée)	15:24	16:57	17:10	17:24
0	208.9		SAINT-SÉBASTIEN	15:31	17:04	17:16	17:31

Cierres especiales

ETAPA 2. VITORIA-GASTEIZ - DONOSTIA/SAN SEBASTIÁN - 02/07/2023

Lugar	Fecha cierre	Hora cierre	Fecha apertura	Hora apertura
ZONA MUNICIPIO LANDA (A-3002, Santiagolarra y A-627)	01/07/2023	22:00	02/07/2023	15:00
SUBIDA A ALKIZA POR ANOETA Y POR CRUCE GI-3630 / GI-2631 EN ASTEASU	01/07/2023	7:00	02/07/2023	17:00
SUBIDA A JAIZKIBEL, TANTO DE HONDARRIBIA COMO DE LEZO	30/06/2023	14:00	02/07/2023	18:00

Consulta las afecciones al tráfico en tiempo real en **WAZE**.



4.5 MAPA META

NOTAS DONOSTIA / SAN SEBASTIÁN

Con motivo de la celebración del Tour en Donostia / San Sebastián los días 2 julio (domingo) y 3 de julio (lunes) del 2023 las personas residentes que dispongan de la autorización de aparcamiento regulado podrán estacionar sus vehículos en el resto de los sectores de la ciudad en las mismas condiciones que los titulares de la viñeta **OTA** de destino, desde el 27 de junio martes hasta el 4 de julio martes de la siguiente semana.

No obstante, estos residentes no podrán estacionar de forma gratuita en las zonas de pago obligatorio (zonas 15) dentro del horario de regulación establecido.

- El 1 de julio comenzarán algunos cierres, en concreto, la avenida Zurriola estará cerrada al tráfico para el montaje del arco de meta y el pódium, desde las 20:00.

- Los cierres de Sagües y el paseo Nuevo comenzarán alrededor de las 18:00h del 1 de julio y finalizarán sobre las 23:00h del 2 de julio.
- El cierre de Igeldo a vehículos privados no autorizados se realizará a las 18:00h del domingo 2 hasta las 10:30h del 3 de julio cuando se realizará el cierre total hasta las 17:00. Este cierre a vehículos no implicará la posibilidad de subir por otros medios para disfrutar de la carrera.
- El 2 de julio se cerrará desde las 12:00 hasta las 18:30, aproximadamente, el recorrido de la 2ª etapa: Avenida Buenavista - Travesía del Puerto de Pasaia - Avenida Alcalde José Elozegi - Ategorrieta - Av. Navarra - Av. Zurriola.
- El 3 de julio se cerrará desde las 10:30 hasta las 17:00, aproximadamente, el recorrido de la 3ª etapa: Padre Orkolaga - Cristobal Balenziaga - Pº Igeldo - Iruña - Zumalakarregi - Satrustegi - Concha - Zubieta - Easo - Libertad - Hernani - Boulevard - Reina Regente - Av. Zurriola - Av. Navarra - Ategorrieta - Av. Alcalde José Elozegi - Travesía Puerto Pasajes - Avenida Buenavista.




4.6 EXPLORA LA 2ª ETAPA

La segunda jornada del Tour de Francia unirá las otras dos capitales de Euskadi. Los 208,9 kilómetros que unirán Vitoria-Gasteiz y Donostia / San Sebastián dibujan un perfil engañoso. La capital de Euskadi se encuentra a 600 metros de altitud y Donostia está bañada por el cantábrico, pero las carreteras estrechas y sinuosas por Álava y Gipuzkoa exigirán un esfuerzo mayúsculo.

El largo trazado quebrado por las cotas de Udana, Aztiria, Alkiza y Gurutze le dará paso a Jaizkibel, que se abordará en sentido contrario al habitual en la Clásica de San Sebastian. Casi 10 kilómetros al 4,6% de desnivel medio para acabar de seleccionar un pelotón que llegará castigado a las faldas de esta ascensión. Los ataques están garantizados antes de ‘aterrizar’ en una ciudad que siempre recibe al pelotón con los brazos abiertos.

Punto de inicio, Vitoria-Gasteiz es la capital de Euskadi, sede del Gobierno y el Parlamento vasco, una ciudad que conjuga los espacios naturales con un rico patrimonio monumental. “La European Green Capital 2012” es una ciudad para disfrutar. Además, su “almendra medieval” denominada así por su contorno ovalado, es uno de los cascos históricos más emblemáticos de Euskadi.



Cerca de 25 kilómetros transitarán por el Goierri, una comarca compuesta por 18 pueblos, en su mayoría de menos de 1.000 habitantes, con un encanto natural privilegiado, entre el Parque Natural de Aralar y el Parque Natural de Aizkorri-Aratz. Goierri es el plan perfecto de excursión rural y gastronómica, donde empaparse de historia y cultura vasca. En las zonas altas encontramos túmulos y menhires de miles de años.

La meta se encuentra en Donostia / San Sebastián, sin duda, el destino turístico con más historia de Euskadi. Frecuentada por la aristocracia europea durante la “Belle Époque”, para mucha gente es una de las ciudades más bellas del mundo, con su equilibrada combinación de pequeños montes, edificios señoriales y mar... y con su bahía de La Concha, en torno a la cual se dispone la ciudad, donde se vive y se disfruta del ritmo sosegado de vivir junto al mar. Es visita obligada para toda persona viajera que ame el buen comer. Famosa por su Festival de Cine.

Enlaces con más información turística:

[TURISMO VITORIA - GASTEIZ](#)

[TURISMO ARABA](#)

[TURISMO DONOSTIA / SAN SEBASTIÁN](#)

[TURISMO GIPUZKOA](#)



5. TERCERA ETAPA

AMOREBIETA-ETXANO › BAIONA

5.1 MAPA GENERAL



187,4Km

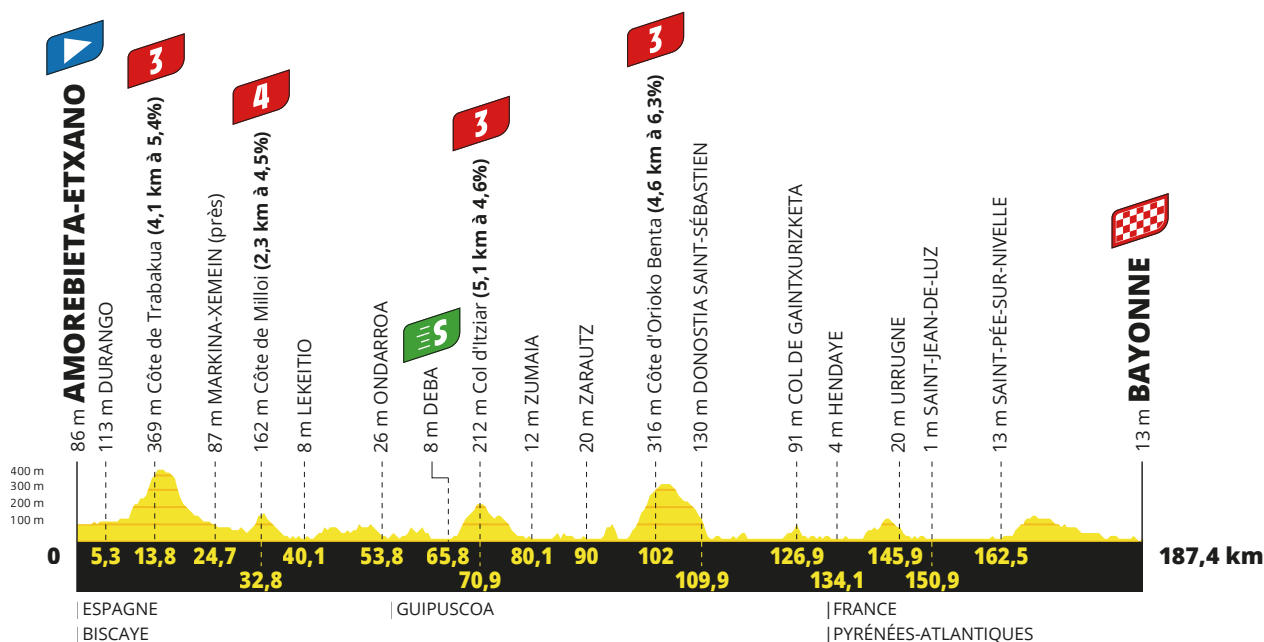
96

ÉTAPE 3

LUNDI 3 JUILLET • AMOREBIETA-ETXANO › BAYONNE • 187,4 KM



5.2 PERFIL DE LA ETAPA



5.3 MAPA SALIDA

Lunes 3 de julio 2023

Caravana publicitaria

Parking:

C/ Nafarroa

Evacuación del parking:

de 10:50 a 11:20

Paso por la línea de salida:

de 11:00 a 11:30

Carrera

Concentración de salida:

C/ Nafarroa

Firma:

de 11:50 a 12:50

Llamada:

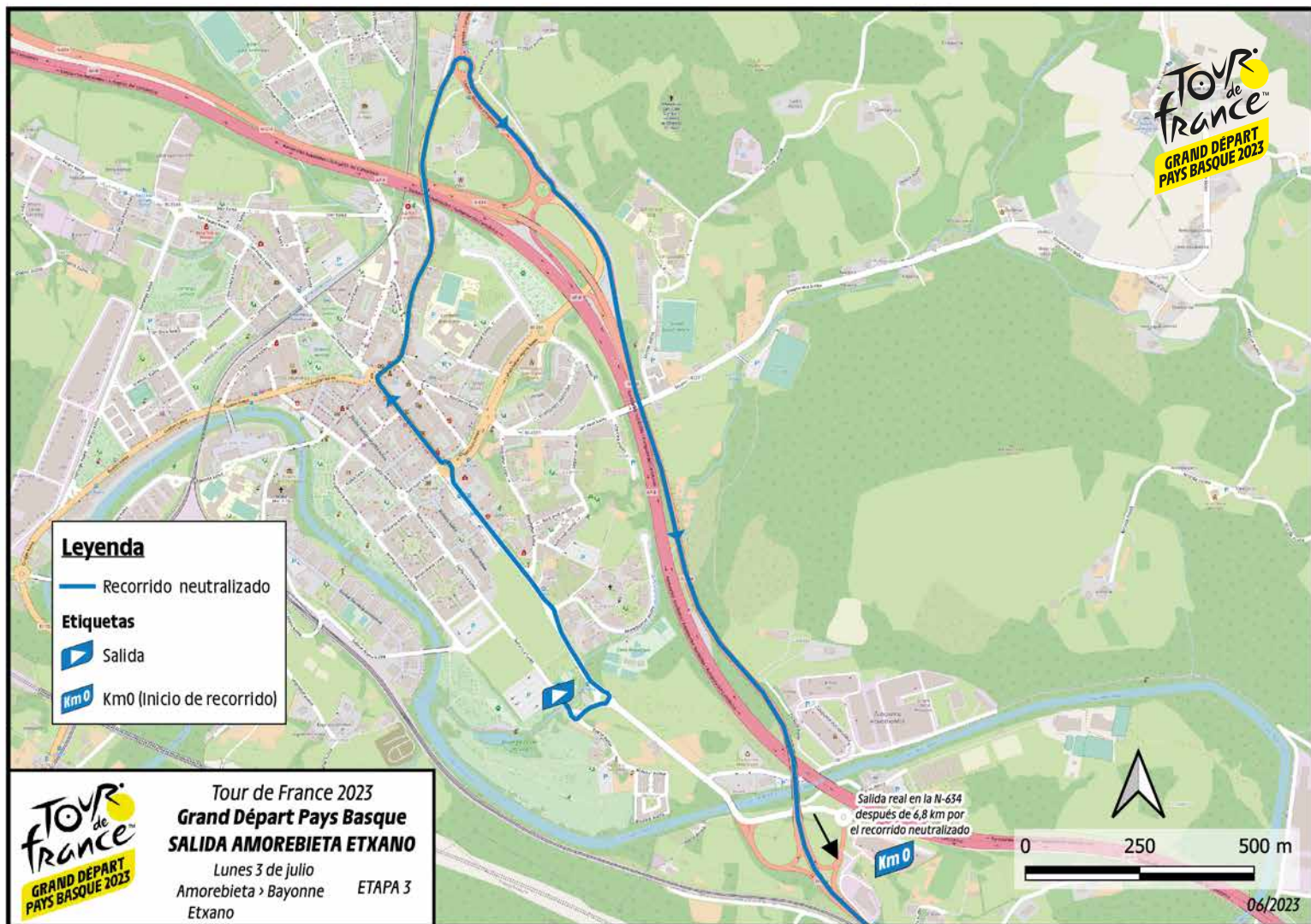
12:55

Salida neutralizada:

13:00, C/ Nafarroa

Salida real:

13:15, en la N-634, a 6,8 km del lugar de concentración



NOTAS

- A las 22:00 horas del día 01 de julio de 2023 (sábado), estas calles deben quedar libres de vehículos estacionados:
 - La calle Gudari, desde su cruce con la calle Txiki Otaegi.
 - Ibaizabal, incluyendo el Parking.
 - Nafarroa, incluyendo los dos parkings.
 - Azoka.
 - Jauregibarria.
 - Belatxikieta.
 - Bizkargi.
 - Enrike Renteria hasta la entrada de garajes del número 10.
- El 3 de julio, desde las 06:00 horas hasta las 14:00 horas, se restringirá el tráfico a todos los vehículos en las mismas calles.

Se reforzará el servicio de Euskotren.

5.5 RUTÓMETRO



KM		ÉTAPE 3				HORAIRES			
À parcourir	Parcours				Caravane	46 km/h	44 km/h	42 km/h	
ESPAGNE									
BISCAYE									
		VC	AMOREBIETA-ETXANO (VC-BI-635-N634)		11:00	13:00	13:00	13:00	
187.4	0	N-634	AMOREBIETA-ETXANO		11:15	13:15	13:15	13:15	
185.7	1.7		Berna Auzoa		11:17	13:17	13:17	13:17	
184.5	2.9		Arriandi (IURRETA)		11:19	13:19	13:19	13:19	
183	4.4		Mallabiena (IURRETA) (N-634-VC)		11:21	13:21	13:21	13:21	
182.1	5.3	VC	DURANGO (VC-BI3333)		11:23	13:22	13:22	13:23	
181.1	6.3	BI-3333	Passage à niveau		11:24	13:23	13:24	13:24	
179.9	7.5		ABADIÑO (BI-3333-N-634-BI-633)		11:26	13:25	13:25	13:26	
173.6	13.8	BI-633	Côte de Trabakua		11:35	13:33	13:34	13:35	
162.7	24.7		MARKINA-XEMEIN (près)		11:50	13:47	13:49	13:50	
161.3	26.1		Garbigunea		11:52	13:49	13:51	13:52	
157.5	29.9		Carrefour BI-633-BI-2405		11:58	13:54	13:56	13:58	
154.6	32.8	BI-2405	Côte de Milloi		12:02	13:58	14:00	14:02	
154.6	32.8		Merelludi (BERRIATUA)		12:02	13:58	14:00	14:02	
153	34.4		Aierdi (BERRIATUA)		12:04	14:00	14:02	14:04	
149.5	37.9		Olate-Ugaran (AMOROTO)		12:09	14:04	14:07	14:09	
147.8	39.6		Arropai (ISPASTER)		12:12	14:07	14:09	14:12	
147.3	40.1		LEKEITIO (BI-2405-VC-BI-3438)		12:12	14:07	14:10	14:12	
144.9	42.5	BI-3438	Likona (MENDEXA)		12:16	14:10	14:13	14:16	
140.8	46.6		Karraspio (MENDEXA)		12:21	14:16	14:18	14:21	
136.1	51.3		Asterrika (BERRIATUA) (près)		12:28	14:22	14:25	14:28	
133.6	53.8	GI-3438	ONDARROA (BI-3438-VC-GI-638)		12:32	14:25	14:28	14:32	
128.4	59	GI-638	MUTRIKU		12:39	14:32	14:35	14:39	
123.2	64.2		Carrefour GI-638-N-634		12:47	14:39	14:42	14:47	
122.4	65	N-634	DEBA (entrée)		12:48	14:40	14:44	14:48	
121.6	65.8		DEBA		12:49	14:41	14:45	14:49	
116.5	70.9		Col d'Itzar		12:56	14:47	14:52	14:56	
109.2	78.2		Arroa Bekoa (ZESTOA)		13:07	14:57	15:02	15:07	
107.3	80.1		ZUMAIA		13:09	14:59	15:04	15:09	
101	86.4		GETARIA		13:18	15:08	15:13	15:18	
97.4	90		ZARAUTZ		13:23	15:12	15:18	15:23	

Lunes 3 de julio 2023

ETAPA 3

AMOREBIETA-ETXANO >
BAIONA

187,5Km

KM		ÉTAPE 3				HORAIRES			
À parcourir	Parcourus				Caravane	46 km/h	44 km/h	42 km/h	
91.7	95.7		Arratola Aldea (AIA)		13:32	15:20	15:25	15:32	
91.5	95.9		ORIO (N-634-VC)		13:32	15:20	15:26	15:32	
85.4	102	VC	Côte d'Orioko Benta		13:41	15:28	15:34	15:41	
84.7	102.7		IGELDO		13:42	15:29	15:35	15:42	
77.5	109.9		DONOSTIA SAINT-SÉBASTIEN		13:52	15:38	15:45	15:52	
67.4	120		PASAIA		14:06	15:51	15:59	16:06	
67.1	120.3		ERRETERIA (VC-GI-636)		14:07	15:52	15:59	16:07	
65.9	121.5	GI-636	LEZO (près)		14:09	15:53	16:01	16:09	
63.8	123.6		OIARTZUN (près)		14:12	15:56	16:04	16:12	
60.5	126.9		COL DE GAINTXURIZKETA		14:16	16:00	16:08	16:16	
58.6	128.8		IRUN (GI-636-GI-2134-VC)		14:19	16:03	16:11	16:19	
FRANCE									
PYRÉNÉES-ATLANTIQUES (64)									
53.3	134.1		HENDAYE (D912-VC-D912-D358-VC)		14:27	16:10	16:18	16:27	
41.5	145.9	VC	URRUGNE (VC-D658-D810)		14:43	16:25	16:34	16:43	
36.5	150.9	D810	SAINT-JEAN-DE-LUZ (D810-D918)		14:50	16:32	16:41	16:50	
31.1	156.3	D918	ASCAIN		14:58	16:39	16:48	16:58	
28.8	158.6		Helbarron		15:01	16:42	16:51	17:01	
24.9	162.5		SAINT-PÉE-SUR-NIVELLE (D918-D3)		15:07	16:47	16:57	17:07	
13.4	174	D3	Arrautz (USTARITZ) (D3-D350-D932)		15:23	17:02	17:12	17:23	
5	182.4	D932	BAYONNE (D932-D810)		15:36	17:13	17:24	17:36	
0	187.4	D810	BAYONNE		15:43	17:19	17:31	17:43	

Cierres especiales

ETAPA 3. AMOREBIETA-ETXANO - IRUN - 03/07/2023

Lugar	Fecha cierre	Hora cierre	Fecha apertura	Hora apertura
CASCO URBANO LEKEITIO	02/07/2023	9:00	03/07/2023	15:00
CASCO URBANO ONDARROA	02/07/2023	9:00	03/07/2023	15:00
ALTO ORIOKO BENTA	02/07/2023	10:00	03/07/2023	17:00
PASEO PADRE ORKOLAGA, DESDE ORIO HASTA IGUELDO	03/07/2023	8:00	03/07/2023	17:00

Consulta las afecciones al tráfico en tiempo real en **WAZE**.

5.5 EXPLORA LA 3ª ETAPA

Tercera etapa del Tour de Francia en Euskadi y se presupone que tercera jornada sin respiro. Pionera en Euskadi por la construcción de una 'bizipista' que unirá la localidad con Iurreta, Amorebieta-Etxano será la salida de la jornada con la que el pelotón se despide de las carreteras vascas.

Las cotas de Trabakua, Milloi, Itziar y Benta conducirán al pelotón a la muga tras unos 80 kilómetros. La costa cantábrica y sus espectaculares vistas son proporcionales a la dureza del camino. Un terreno abonado para los ataques y la combatividad. Tras cruzar Lekeitio, Ondarroa, Zarautz y Donostia-San Sebastián, Irun será la localidad en la que Euskadi le diga al Tour de Francia en dirección a Baiona... Laster arte!

Los primeros compases del itinerario se desarrollarán por Durangaldea. En perfecta combinación de naturaleza e historia, esta comarca ofrece espacios de gran interés paisajístico, como el Parque Natural de Urkiola o la mítica cima de Anbotu; núcleos rurales con encanto como Atxondo y villas nobles como Elorrio o Durango con un notable patrimonio arquitectónico, además de pequeñas joyas del arte





medieval como la cruz de Kurutziaga o la necrópolis de Argiñeta, uno de los conjuntos funerarios más importantes del bajo Medioevo en Euskadi.

El Geoparque de la Costa Vasca es un pequeño territorio encajado entre el mar Cantábrico y las montañas vascas, conformado por los municipios de Zumaia, Deba y Mutriku. Los 13 kilómetros de acantilados del Geoparque guardan una espectacular formación de capas de roca llamadas Flysch que, a modo de una gran enciclopedia, nos muestran más de 60 millones de años de la historia de la Tierra.

En la muga espera Hondarribia, localidad de la Costa Vasca, con un encanto especial. Su casco antiguo amurallado, sus calles empedradas repletas de edificios singulares como el castillo del emperador Carlos V, hoy en día en parador; el pintoresco barrio de La Marina, con sus coloristas casas de pescadores, restaurantes y típicos bares de pintxos con terrazas...



Enlaces con más información turística:

[TURISMO AMOREBIETA - ETXANO](#)

[TURISMO BIZKAIA](#)

[TURISMO GIPUZKOA](#)

6. PROGRAMA

1 al 25 de junio

Exposición "Le Tour de France en Euskadi". Itinerante entre Bilbao, Vitoria-Gasteiz y Amorebieta – Etxano.

11 de junio

8:00

L'Étape Bilbao by Tour de France.
Marcha cicloturista réplica de la 1ª etapa del Tour de France.

San Mamés. Bilbao.

18 de junio

10:30

Tour Eguna. Fiesta de bienvenida al Tour de Francia.

Markina-Xemein.

24 de junio

8:00

Prueba Cicloturista Vitoria.
Marcha cicloturista.

Salida en Mendizabala. Vitoria-Gasteiz.

25 de junio

10:30

Tour Eguna. Fiesta de bienvenida al Tour de Francia.

Igorre.

25 de junio

12:00

BIZITOUR – Bicicletada familiar – Fête du Tour.

El Arenal. Bilbao.

28 de junio

12:00

Apertura del centro de prensa y oficina permanente.

Bilbao Exhibition Center (BEC).

Barakaldo.

28 y 29 de junio

SCIENCE & CYCLING.

Jornadas de Ciencia y Ciclismo.

Bizkaia Aretoa. Bilbao.

28 y 29 de junio

Retos y oportunidades de la diplomacia del deporte en el siglo XXI. Curso de verano.

Palacio de Miramar.

Donostia / San Sebastián.

29 de junio

12:00 - 21:00

APERTURA FAN PARK TOUR.

El Arenal. Bilbao.

29 de junio

17:00 - 22:00

EVENTO DE PRESENTACIÓN OFICIAL DE EQUIPOS.

Zona Guggenheim. Bilbao.

Programa

16 h Apertura de puertas.

17 h a 18 h. KALEJIRA.
Euskalduna-Museo Guggenheim

17,20h a 18,20h.
Actuaciones-Animación en zona
escenario (explanada Museo
Guggenheim Bilbao).
"Danza Vertical" LA GLO
"Kaixarranka". SALBATZAILE Dantza
Taldea.
"Pédale, pédale, pédale"
HORTZMUGA TEATROA.
"Sobre Ruedas". DEMODE QUARTET
"Musika Kalean" EUSKORLEANS.
EX-CICLISTAS VASCAS Y VASCOS QUE
HAN PARTICIPADO EN EL TOUR.

18,30h a 20 h. ACTO PRESENTACIÓN
EQUIPOS (TV)
Salida de los 22 equipos ciclistas que
participarán en el Tour de Francia
desde el Palacio Euskalduna.
Presentación de los equipos en el
escenario de la explanada del Museo
Guggenheim Bilbao.
Vuelta de los equipos al Palacio
Euskalduna.
ACTUACIONES:
KUKAI.
OREKA TX.
SÜNE&E.T.S.
NEOMAK

20 a 22 h. Actuaciones-Animación
en zona escenario.
Actuaciones musicales.
DJ Oihan Vega

30 de junio

BYCICLE SUMMIT EUSKADI 2023.
Vital Fundazioa Kulturunea.
Vitoria-Gasteiz.

30 de junio

10:00 - 21:00
FAN PARK TOUR.
El Arenal. Bilbao.

1 de julio

10:00 - 18:00
FAN PARK TOUR.
El Arenal. Bilbao.

1 de julio

TOUR DE FRANCE
ETAPA 1:
BILBAO > BILBAO.

2 de julio

TOUR DE FRANCE
ETAPA 2:
**VITORIA-GASTEIZ > DONOSTIA /
SAN SEBASTIÁN.**

3 de julio

TOUR DE FRANCE
ETAPA 3:
AMOREBIETA-ETXANO > BAIONA.

7. FAN PARK TOUR

LUGAR

**Muelle del
Arenal (Bilbao)**

HORARIO

JUEVES 29 DE JUNIO

12:00h a 21:00h

VIERNES 30 DE JUNIO

10:00h a 21:00h

SÁBADO 1 DE JULIO

10:00h a 18:00h

TOUR de France
FAN PARK

BILBAO
ARENAL PARK

ENTRADA GRATUITA

JUEVES 29 DE JUNIO: 12H - 21H
VIERNES 30 DE JUNIO: 10H - 21H
SÁBADO 1 DE JULIO: 10H - 18H

- Animación de los patrocinadores y regalos para todas y todos
- Seguimiento en directo de la carrera en pantalla gigante
- Zona de aprendizaje ciclista
- Exposición de bicicletas
- Parking video-vigilado
- Servicio de restauración en el lugar
- Tirolina gigante
- Stand de video juego Tour de France 2023

EUSKADI

araba-álava Bizkaia Bilbao

letour.fr @LeTour

El Fan Park es un espacio lúdico-festivo en el que la afición en general puede disfrutar del Grand Départ Pays Basque 2023. Habrá programadas actividades para todos los públicos:

- Animación de los patrocinadores y regalos para todas y todos
- Seguimiento en directo de la carrera en pantalla gigante
- Zona de aprendizaje ciclista
- Exposición de bicicletas
- Parking video-vigilado
- Servicio de restauración en el lugar
- Tirolina gigante
- Stand de video juego Tour de France 2023

ACCESO GRATUITO.

8. PRESENTACIÓN OFICIAL

La presentación oficial de los equipos participantes en el Tour de Francia 2023 se desarrollará el jueves 29 de junio de 18:30 a 20:00 horas en Bilbao, en el paseo de Abandoibarra, en el espacio comprendido entre el Palacio Euskalduna y el Museo Guggenheim. Antes y después de la presentación oficial también habrá actividades.

ACCESO GRATUITO.

Afecciones:

Los cortes al tráfico en la Avenida Abandoibarra (desde el Sagrado Corazón a la rotonda de Uribitarte) se realizarán de 9:00 a 23:00 horas. El día anterior, 28 de junio, habrá restricciones en uno de los carriles de la Avenida Abandoibarra entre las 18:00 y las 20:30 aproximadamente.

Consulta las afecciones al tráfico en tiempo real en **WAZE**.

TOUR
de
france[™]
GRAND DÉPART
PAYS BASQUE 2023

16:00

Ateen irekiera agertokiko gunean - Apertura de puertas zona de escenario - **Door opening stage area** - Ouverture de la porte espace scénique.

17:00 KALEJIRA

Euskalduna gunetik - desde zona Euskalduna - **From Euskalduna area** - De la espace Euskalduna.

17:20

Animazioa agertokiko gunean - Animación en zona escenario - **Animation in the stage area** - Animations près de la scène.

18:30

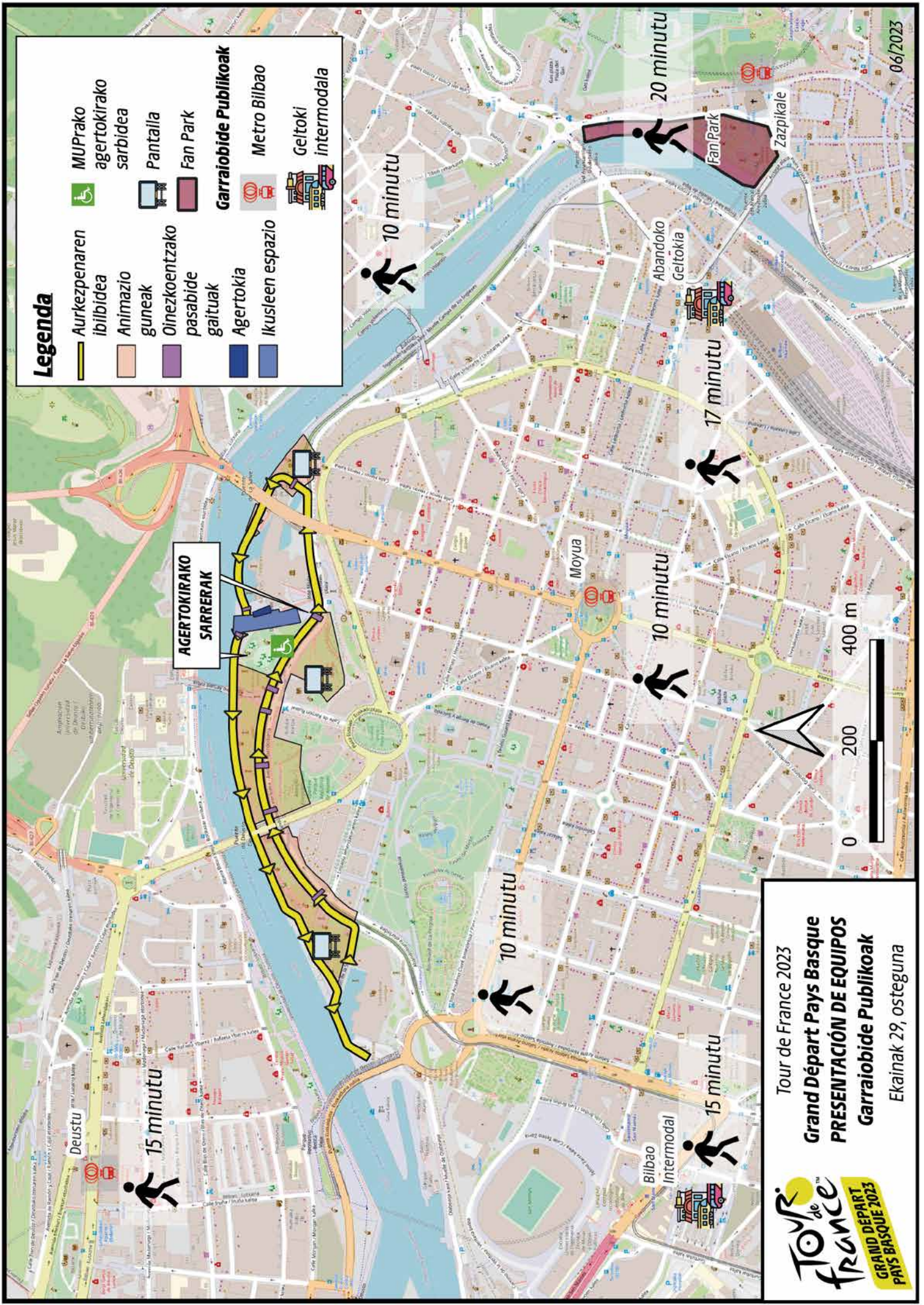
Taldeen Aurkezpena - Presentación de Equipos - **Team presentation** - Présentation des Equipes.

20:00-22:00

Animazioa eszenatokiko gunean - Animación en zona escenario - **Animation in the stage area** - Animations près de la scène.

Legenda







- Aurkezpenaren ibilbidea
- Animazio guneak
- Oinezkoentzako pasabide gaituak
- Agertokia
- Ikusleen espazio
- MUPrako agertokirako sarbidea
- Pantaila
- Fan Park
- Garraiobide Publikoak
- Metro Bilbao
- Geltoki intermodala






AGERTOKIRAKO SARRERAK

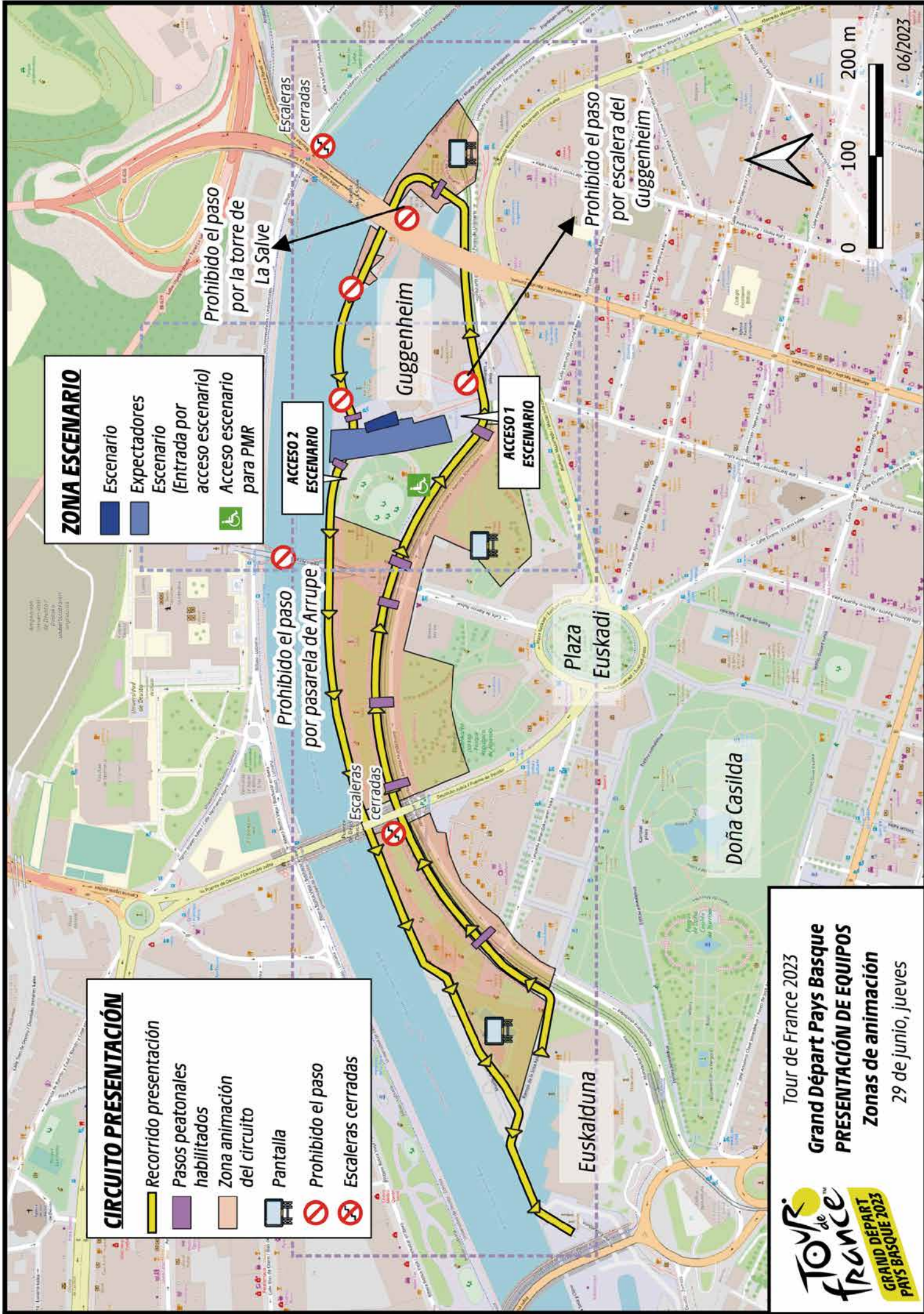
Tour de France 2023
Grand Départ Pays Basque
PRESENTACIÓN DE EQUIPOS
Garraioibide Publikoak
 Ekainak 29, osteguna

CIRCUITO PRESENTACIÓN

-  Recorrido presentación
-  Pasos peatonales habilitados
-  Zona animación del circuito
-  Pantalla
-  Prohibido el paso
-  Escaleras cerradas

ZONA ESCENARIO

-  Escenario
-  Expectadores
-  Acceso escenario (Entrada por acceso escenario para PMR)



Tour de France 2023
Grand Départ Pays Basque
PRESENTACIÓN DE EQUIPOS
 Zonas de animación
 29 de junio, jueves



06/2023

9. REDES SOCIALES

¿Aún no sigues las redes sociales del Grand Départ Pays Basque 2023? Aquí tienes los enlaces:



@letour_euskadi



@letour.euskadi



@letour.euskadi



@GrandDépartPaysBasque

En estos canales tendrás a tu disposición contenido relacionado con todos los eventos del Grand Départ Pays Basque 2023.

¿Tienes alguna pregunta o quieres compartir tus experiencias? ¡Etiquétanos y muéstranos cómo estás viviendo este gran evento! Usa los siguientes hashtags para ello:

#ongieTOURri #GrandDépartPaysBasque2023



TOUR de france™
GRAND DÉPART
PAYS BASQUE 2023